



BOLETIM INFORMATIVO DA CÓLERA

REPÚBLICA DE ANGOLA
MINISTÉRIO DA SAÚDE
DIRECÇÃO NACIONAL DE SAÚDE PÚBLICA

ACTUALIZADO: 01-03-2025, às 18h

BOLETIM Nº 53/2025
SEMANA EPIDEMIOLÓGICA Nº 9

DESTAQUES DAS ÚLTIMAS 24h

- Foram notificados **78** novos casos de cólera, destes **54** na Província de Luanda, **10** no Bengo, e no Icolo e Bengo, **3** em Malanje e **1** no Huambo;
- Ocorreu **1** óbito extra-hospitalar de 3 anos de idade na Província de Luanda no Município de Viana;
- A taxa de letalidade correspondente é de **1,3 %**;
- Altas: **51**, sendo 30 em Luanda, 10 na Província do Bengo, 6 no Icolo e Bengo e 5 em Malanje.

78 Novos Casos

01 Óbito

DISTRIBUIÇÃO DE CASOS E ÓBITOS NAS ÚLTIMAS 24 HORAS

| PROVÍNCIA | MUNICÍPIO | Casos e óbitos notificados nas últimas 24 horas | | |
|---------------|----------------|---|-----------------|----------|
| | | Total de Casos | Casos Positivos | Óbitos |
| Bengo | Barra do Dande | 1 | 0 | 0 |
| | Dande | 3 | 0 | 0 |
| | Panguila | 3 | 0 | 0 |
| | Úcua | 3 | 0 | 0 |
| Total | | 10 | 0 | 0 |
| Huambo | Huambo | 1 | 0 | 0 |
| | Total | 1 | 0 | 0 |
| Icolo e Bengo | Cabo Ledo | 1 | 1 | 0 |
| | Quiçama | 2 | 2 | 0 |
| | Sequele | 7 | 0 | 0 |
| Total | | 10 | 3 | 0 |
| Luanda | Belas | 2 | 2 | 0 |
| | Cacuaco | 9 | 0 | 0 |
| | Ingombota | 1 | 1 | 0 |
| | Mussulo | 0 | 0 | 0 |
| | Sambizanga | 9 | 0 | 0 |
| | Maianga | 0 | 0 | 0 |
| | Samba | 6 | 0 | 0 |
| | Cazenga | 0 | 0 | 0 |
| | Mulenvos | 5 | 0 | 0 |
| | Hoji Ya Henda | 11 | 0 | 0 |
| | Kilamba Kiaxi | 9 | 0 | 0 |
| Viana | 2 | 0 | 1 | |
| Total | | 54 | 3 | 1 |
| Malanje | Cacuso | 3 | 0 | 0 |
| | Total | 3 | 0 | 0 |
| PAIS | | 78 | 6 | 1 |

Quadro 1: Total de Casos e Óbitos por Município e Província nas últimas 24h

CUMULATIVO DE CASOS E ÓBITOS

5.652

Total de Casos

202

Total de Óbitos

DISTRIBUIÇÃO POR SEXO

CASOS



MASCULINO

FEMININO



3.187

2.465

ÓBITOS



MASCULINO

FEMININO



144

58

CURVA EPIDÉMICA

DISTRIBUIÇÃO POR FAIXA ETÁRIA

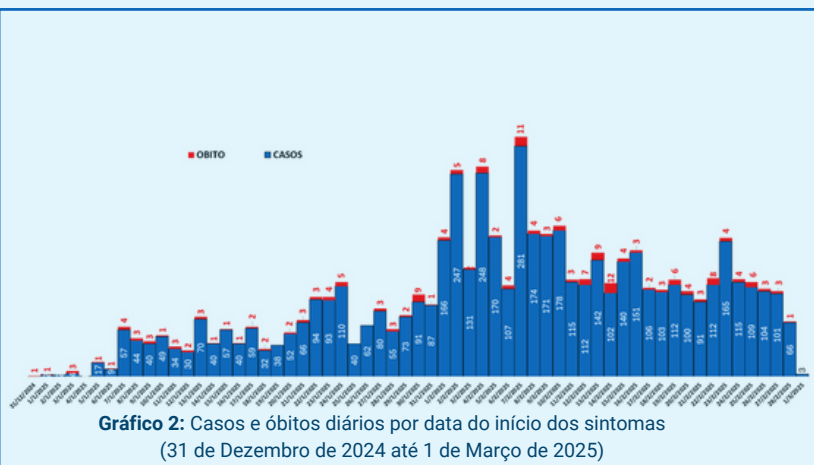


Gráfico 2: Casos e óbitos diários por data do início dos sintomas (31 de Dezembro de 2024 até 1 de Março de 2025)

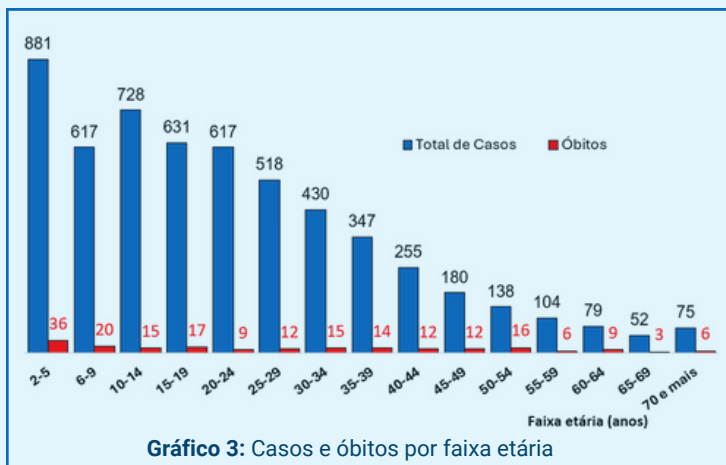
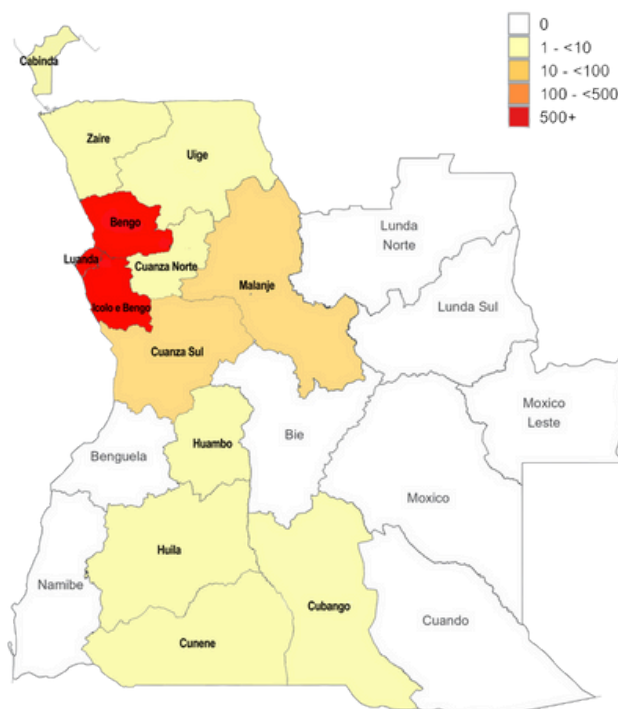


Gráfico 3: Casos e óbitos por faixa etária

DESTAQUE DAS ÚLTIMAS 24 HORAS

- Foram notificados **78** casos de cólera, sendo **54** na Província de Luanda (Hoji Ya Henda: 11, Cacucaco, Sambizanga e Kilamba Kiaxi: 9, Samba: 6, Mulenvos: 5, Belas e Viana: 2, Ingombota: 1); **10** na Província do Bengo (Úcuá, Dande e Panguila: 3, Barra do Dande: 1); **10** na Província do Icolo e Bengo (Sequele: 7, Quiçama: 2 e Cabo Ledo: 1), **3** na Província de Malanje no Município do Cacuso e **1** na Província do Huambo no Município do Huambo;
- Estão em processamento no Laboratório Nacional do INIS **6** amostras: **5** da Província de Luanda (Belas: 3, Camama e Viana: 1) e **1** da Província de Cabinda (Cabinda);
- Estão internados **127** pacientes, sendo:
 - 61** na Província de Luanda: 26 no HM de Cacucaco, 8 no HMI Mãe Jacinta Paulino, 6 no CSR Uanhenga Xitu e no CTC do Paraíso, 4 no CS de Viana, no CS de Km 12 A e no HM do Kapalanga, 2 no CS dos Ramiros e 1 no CS da Caop A;
 - 32** na Província do Icolo e Bengo: 23 no HG Heróis do Kifangondo, 2 no CS da Funda, 2 no HM de Catete, 2 no HM da Quiçama, 2 no CSR de Caquengue 1 no CS do Mayombe;
 - 12** na Província do Bengo: 5 no HP do Bengo, 2 no CS de Panguila, no CS do Úcuá e no HM de Ambriz, 1 no HG da Barra do Dande;
 - 15** na Província de Malanje: 14 no HM de Cacuso e 1 no CTC Cahala;
 - 4** na Província do Uíge, no HM do Songó;
 - 3** no HP de Cabinda;

DESTAQUE DOS DADOS CUMULATIVOS



Mapa 1: Cumulativo de casos por província

CUMULATIVO DE CASOS E ÓBITOS POR PROVÍNCIA E MUNICÍPIO

| PROVÍNCIA | MUNICÍPIO | Total de Casos | Casos Positivos | Óbitos | Taxa de Letalidade (%) |
|---------------|----------------|----------------|-----------------|-------------|------------------------|
| Bengo | Ambriz | 46 | 5 | 2 | 4,3 |
| | Barra do Dande | 590 | 13 | 7 | 1,2 |
| | Dande | 626 | 79 | 15 | 2,4 |
| | Muxaluando | 3 | 0 | 0 | 0,0 |
| | Nambuanguo | 84 | 16 | 18 | 21,4 |
| | Pango Aluquem | 5 | 0 | 0 | 0,0 |
| | Panguila | 337 | 16 | 9 | 2,7 |
| | Quiçama | 1 | 0 | 0 | 0,0 |
| | Quibaxe | 1 | 0 | 1 | 100,0 |
| | Úcuá | 296 | 13 | 22 | 7,4 |
| Total | 1.989 | 142 | 74 | 3,7 | |
| Cabinda | Cabinda | 5 | 2 | 1 | 20,0 |
| | Cacongó | 1 | 1 | 0 | 0,0 |
| Total | 6 | 3 | 1 | 16,7 | |
| Cuanza Norte | Cuimbanda | 1 | 1 | 0 | 0,0 |
| | Samba Cojá | 1 | 1 | 0 | 0,0 |
| Total | 2 | 2 | 0 | 0,0 | |
| Cuanza Sul | Libolo | 18 | 17 | 1 | 5,6 |
| | Quibala | 11 | 11 | 1 | 9,1 |
| Total | 29 | 28 | 2 | 6,9 | |
| Cubango | Mossongó | 1 | 1 | 0 | 0,0 |
| | Total | 1 | 1 | 0 | 0,0 |
| Cunene | Cuanhama | 1 | 1 | 0 | 0,0 |
| | Total | 1 | 1 | 0 | 0,0 |
| Huambo | Camama | 2 | 2 | 0 | 0,0 |
| | Ekunha | 1 | 0 | 0 | 0,0 |
| | Huambo | 6 | 5 | 0 | 0,0 |
| | Catchungo | 1 | 1 | 0 | 0,0 |
| Total | 10 | 8 | 0 | 0,0 | |
| Huila | Hoque | 1 | 1 | 0 | 0,0 |
| | Lubango | 6 | 6 | 0 | 0,0 |
| Total | 7 | 7 | 0 | 0,0 | |
| Icolo e Bengo | Cabo Ledo | 2 | 1 | 0 | 0,0 |
| | Quiçama | 18 | 14 | 0 | 0,0 |
| | Calumbo | 21 | 19 | 2 | 9,5 |
| | Catete | 28 | 4 | 2 | 7,1 |
| | Cabiri | 10 | 0 | 1 | 10,0 |
| | Bom Jesus | 1 | 0 | 0 | 0,0 |
| | Sequele | 551 | 58 | 14 | 2,5 |
| Total | 631 | 96 | 19 | 3,0 | |
| Luanda | Belas | 63 | 45 | 3 | 4,8 |
| | Cacucaco | 1.317 | 80 | 27 | 2,1 |
| | Ingombota | 57 | 39 | 3 | 5,3 |
| | Mussulo | 1 | 1 | 0 | 0,0 |
| | Sambizanga | 176 | 78 | 13 | 7,4 |
| | Rangel | 12 | 7 | 0 | 0,0 |
| | Maianga | 77 | 51 | 5 | 6,5 |
| | Samba | 99 | 25 | 6 | 6,1 |
| | Camama | 19 | 6 | 4 | 21,1 |
| | Cazenga | 135 | 106 | 4 | 3,0 |
| | Mulenvos | 270 | 19 | 8 | 3,0 |
| | Kilamba | 34 | 9 | 1 | 2,9 |
| | Hoji Ya Henda | 345 | 4 | 8 | 2,3 |
| | Kilamba Kiaxi | 107 | 83 | 12 | 11,2 |
| | Talatona | 26 | 18 | 0 | 0,0 |
| Viana | 159 | 36 | 9 | 5,7 | |
| Total | 2.897 | 607 | 103 | 3,6 | |
| Malanje | Cacuso | 54 | 50 | 2 | 3,7 |
| | Malanje | 10 | 10 | 1 | 10,0 |
| Total | 64 | 60 | 3 | 4,7 | |
| Uíge | Songó | 10 | 5 | 0 | 0,0 |
| | Total | 10 | 5 | 0 | 0,0 |
| Zaire | Tomboco | 5 | 5 | 0 | 0,0 |
| | Total | 5 | 5 | 0 | 0,0 |
| TOTAL | PAÍS | 5.652 | 965 | 202 | 3,6 |

- Desde o início do surto, foi registado um total de **5.652** casos, sendo **2.897** na Província de Luanda; **1.989** no Bengo; **631** no Icolo e Bengo; **64** em Malanje; **29** no Cuanza Sul; **10** no Uíge e no Huambo; **7** na Huila; **6** em Cabinda; **5** no Zaire; **2** no Cuanza Norte, **1** no Cunene e Cubango, com idades compreendidas entre 2 e 100 anos. Do total de casos **3.187 (56,0%)** foram do sexo masculino e **2.465 (44,0%)** do sexo feminino;
- Ocorreram **202** óbitos (extra-hospitalares: 64 (31,7%) e intra-hospitalares, 138 (68,3%): sendo **103** na Província de Luanda (Cacucaco: 27, Sambizanga: 13, Kilamba Kiaxi: 12, Hoji Ya Henda e Mulenvos: 8, Viana: 9, Samba: 6, Maianga: 5, Cazenga e Camama: 4, Belas e Ingombota: 3 e Kilamba: 1); **74** na Província do Bengo (Úcuá: 22, Nambuanguo: 18; Dande: 15, Panguila: 9, Barra do Dande: 7, Ambriz: 2, Quibaxe: 1); **19** na Província do Icolo e Bengo (Sequele: 14, Catete e Calumbo: 2, Cabiri: 1), **3** na Província de Malanje (Cacuso: 2 e Malanje: 1), **2** na Província do Cuanza Sul (Libolo e Quibala: 1) e **1** na Província de Cabinda no Município de Cabinda, com idades compreendidas entre 2 e 85 anos, dos quais **144 (71,0%)** do sexo masculino e **58 (29,0%)** do sexo feminino.