



BOLETIM INFORMATIVO DA CÓLERA

REPÚBLICA DE ANGOLA
MINISTÉRIO DA SAÚDE
DIRECÇÃO NACIONAL DE SAÚDE PÚBLICA

BOLETIM Nº 61/2025
SEMANA EPIDEMIOLÓGICA Nº 11

ACTUALIZADO: 09-03-2025, às 18h

DESTAQUES DAS ÚLTIMAS 24h

- Foram notificados **112** novos casos de cólera, destes **52** na Província de Luanda, **35** no Bengo, **10** no Icolo e Bengo, **6** no Zaire, **5** em Benguela e **4** em Malanje;
- Ocorreram **6** óbitos: **5** na Província de Luanda (Kilamba Kiaxi, Cazenga, Sambizanga, Mussulo e Hoji Ya Henda: 1) e **1** na Província do Bengo no Município do Úcuá, com idades compreendidas entre 7 e 55 anos;
- Os **2** óbitos reportados nos Municípios do Mussulo e Hoji Ya Henda, foram extra-hospitalares;
- A taxa de letalidade correspondente é de **5,4 %**;
- Altas: **52**, sendo 20 na Província de Luanda, 18 no Bengo, 8 no Icolo e Bengo e 6 em Malanje.

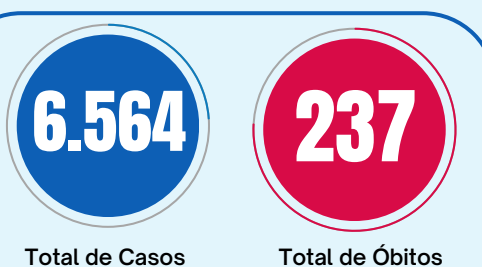
112 Novos Casos

06 Óbitos

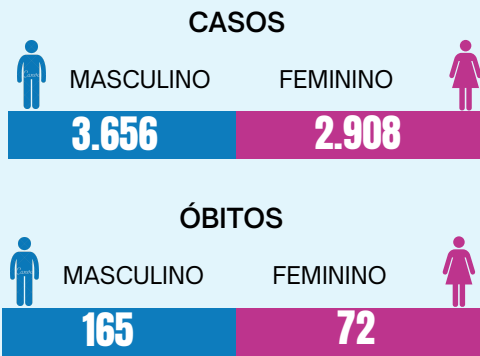
DISTRIBUIÇÃO DE CASOS E ÓBITOS NAS ÚLTIMAS 24 HORAS

CUMULATIVO DE CASOS E ÓBITOS

PROVÍNCIA	MUNICÍPIO	Casos e óbitos notificados nas últimas 24 horas		
		Total de Casos	Casos Positivos	Óbitos
Bengo	Ambriz	4	0	0
	Barra do Dande	6	0	0
	Dande	2	0	0
	Nambuângongo	3	0	0
	Panguita	5	0	0
	Úcuá	15	1	1
Total		35	1	1
Benguela	Cubal	2	0	0
	Ganda	3	0	0
	Total	5	0	0
Icolo e Bengo	Quiçama	1	0	0
	Sequele	9	0	0
	Total	10	0	0
Luanda	Cacuaco	8	0	0
	Ingombota	2	0	0
	Mussulo	19	0	1
	Sambizanga	12	0	1
	Maianga	1	0	0
	Cazenga	0	0	1
	Mulenvos	1	0	0
	Hoji Ya Henda	5	0	1
	Kilamba Kiaxi	3	0	1
	Viana	1	0	0
Total		52	0	5
Malanje	Cacuso	1	1	0
	Pungu A Ndongo	3	3	0
	Total	4	4	0
Zaire	N'zeto	6	6	0
Total		6	6	0
PAIS		112	11	6



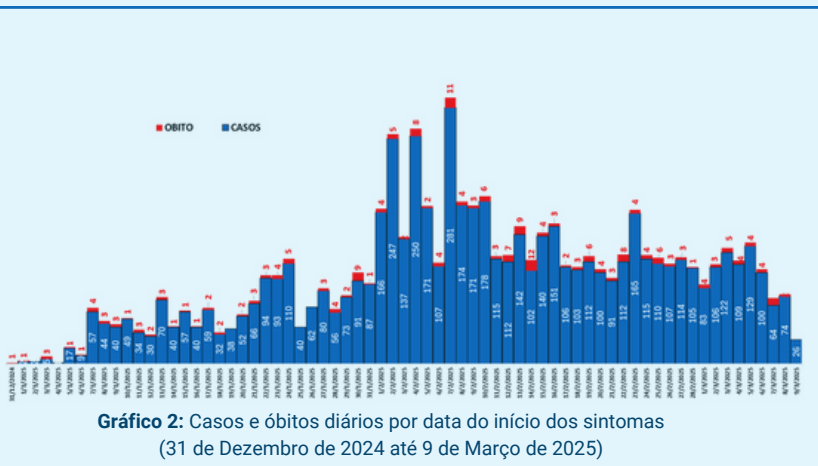
DISTRIBUIÇÃO POR SEXO



Quadro 1: Total de Casos e Óbitos por Município e Província nas últimas 24h

CURVA EPIDÉMICA

DISTRIBUIÇÃO POR FAIXA ETÁRIA



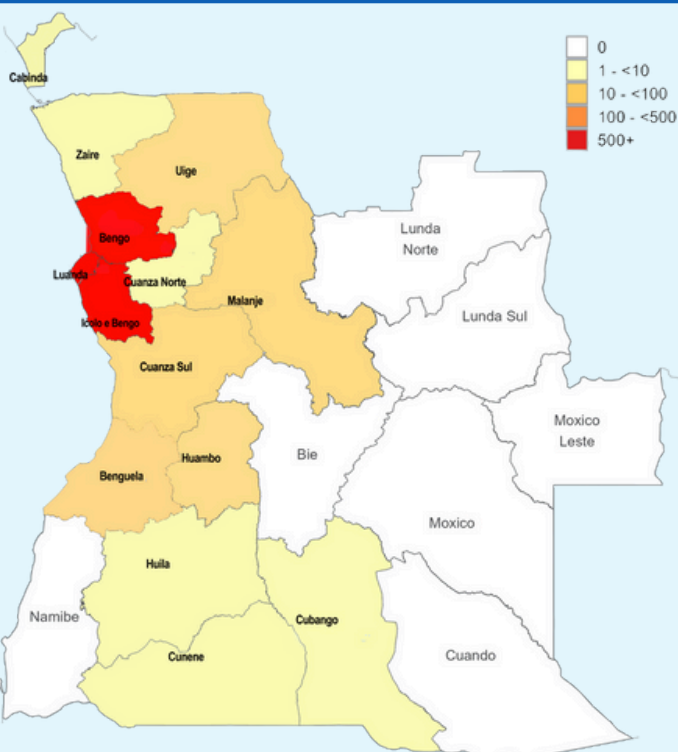
DESTAQUE DAS ÚLTIMAS 24 HORAS

- Foram notificados **112** casos de cólera dos quais **52** na Província de Luanda (Mussulo: 19, Sambizanga: 12, Cacucaco: 8, Hoji Ya Henda: 5, Kilamba Kiaxi: 3, Ingombotas: 2, Viana, Mulenvos e Malanga: 1); **35** na Província do Bengo (Úcuá: 15, Barra do Dande: 6, Panguila: 5, Ambriz: 4, Nambuangongo: 3 e Dande: 2); **10** na Província do Icolo e Bengo (Sequele: 9 e Quiçama: 1); **6** no Zaire (Nzeto), **5** na Província de Benguela (Ganda: 3 e Cubal: 2); **4** na Província de Malanje (Pungo a Ndongo: 3 e Cacuso: 1);
- Estão em processamento no Laboratório Nacional do INIS **5** amostras: **2** da Província do Huambo (Huambo), **2** da Província de Luanda (Cazenga e Belas: 1) e **1** da Província do Uíge (Uíge);
- Estão internados **145** pacientes, sendo:
 - 79** na Província de Luanda: 20 no CTC de Sambizanga, 18 no CTC do Belo Monte, 10 no HM dos Cajueiros, 9 no HM de Cacucaco, 7 no HMI Mãe Jacinta Paulino, 5 no CTC do Paraíso, 3 no HM de Cazenga e no CS KM 12-A, 2 no CS de Viana II, 1 no HM do Kapalanga e no CS Caop A;
 - 28** na Província do Bengo: 9 no HP do Bengo, 6 no CS de Panguila, 3 no HM do Dande e no PS do Onzo, 2 no HM do Ambriz, no HM da Barra do Dande e no PS da Kimuala, 1 no CS da Zala;
 - 26** na Província de Benguela, 12 no CTC do Cubal e 14 no HM da Ganda;
 - 16** na Província do Icolo e Bengo: 8 no HG Heróis do Kifangondo, 4 no HM de Catete, 2 no HM da Quiçama, 1 no CMI da Funda e no CS do Mayombe;
 - 8** na Província de Malanje no HM de Cacuso;
 - 6** na Província de Zaire, no CS do Loge Pequeno;
 - 5** na Província do Uíge, no HM do Songo;
 - 3** na Província de Cabinda: 2 no HP de Cabinda e 1 no CTC do Cacongo.

CUMULATIVO DE CASOS E ÓBITOS POR PROVÍNCIA E MUNICÍPIO

PROVÍNCIA	MUNICÍPIO	Total cumulativo desde a 1ª Semana Epidemiológica de 2025		
		Total de Casos	Óbitos	Taxa de Letalidade (%)
Bengo	Ambriz	55	3	5,5
	Barra do Dande	612	7	1,1
	Dande	675	17	2,5
	Muxaluando	4	1	25,0
	Nambuangongo	105	21	20,0
	Pungo Alaquem	5	0	0,0
	Panguila	373	11	2,9
	Piri	1	0	0,0
	Quibaxe	1	1	100,0
	Úcuá	359	23	6,4
Total		2,190	84	3,8
Benguela	Cubal	21	2	9,5
	Ganda	18	3	16,7
Total		39	5	12,8
Cabinda	Cabinda	8	1	12,5
	Cacongo	2	0	0,0
Total		10	1	10,0
Cuanza Norte	Cambambe	1	0	0,0
	Cazenga	2	0	0,0
	Samba Cajá	1	0	0,0
Total		4	0	0,0
Cuanza Sul	Libólo	18	1	5,6
	Quibala	12	1	8,3
Total		30	2	6,7
Cubango	Menongue	1	0	0,0
Total		1	0	0
Cunene	Cuanhama	1	0	0,0
		1	0	0
Total		1	0	0
Huambo	Cuíma	4	0	0,0
	Ekunha	1	0	0,0
	Huambo	11	0	0,0
	Catchungo	1	0	0,0
Total		17	0	0,0
Huíla	Hoque	1	0	0,0
	Lubango	6	0	0,0
Total		7	0	0,0
Icolo e Bengo	Cabo Ledo	3	0	0,0
	Quiçama	26	0	0,0
	Calumbo	30	2	6,7
	Catete	28	2	7,1
	Cabiri	13	1	7,7
	Bom Jesus	1	0	0,0
Sequele	609	14	2,3	
Total		710	19	2,7
Luanda	Belas	77	4	5,2
	Cacucaco	1,371	27	2,0
	Ingombota	72	5	6,9
	Mussulo	48	2	4,2
	Sambizanga	282	20	7,1
	Rangel	12	0	0,0
	Malanga	106	5	4,7
	Samba	137	6	4,4
	Camama	31	4	12,9
	Cazenga	163	6	3,7
	Mulenvos	322	8	2,5
	Kilamba	41	1	2,4
	Hoji Ya Henda	431	9	2,1
	Kilamba Kiaxi	123	15	12,2
Talatorá	33	0	0,0	
Viana	177	10	5,6	
Total		3,426	122	3,6
Malanje	Cacuso	2	0	0,0
	Malanje	12	1	8,3
Pungu a Ndongo	89	3	3,4	
Total		103	4	3,9
Uíge	Songo	15	0	0,0
		15	0	0,0
Total		15	0	0,0
Zaire	Nzeto	6	0	0,0
	Tomboco	5	0	0,0
Total		11	0	0,0
PAÍS		6,564	237	3,6

DESTAQUE DOS DADOS CUMULATIVOS



Mapa 1: Cumulativo de casos por província

- Desde o início do surto, foi registado um total cumulativo de **6.564** casos, com idades compreendidas entre 2 e 100 anos, dos quais **3.656 (56%)** foram do sexo masculino e **2.908 (44%)** do sexo feminino;
- Ocorreram **237** óbitos, sendo **74 (31,2%)** extra-hospitalares e **163 (68,8%)** intra-hospitalares, com idades compreendidas entre 2 e 85 anos.