



BOLETIM INFORMATIVO DA CÓLERA

REPÚBLICA DE ANGOLA
MINISTÉRIO DA SAÚDE
DIRECÇÃO NACIONAL DE SAÚDE PÚBLICA

ACTUALIZADO: 03-03-2025, às 18h

BOLETIM Nº 55/2025
SEMANA EPIDEMIOLÓGICA Nº 10

DESTAQUES DAS ÚLTIMAS 24h

- Foram notificados **123** novos casos de cólera, destes **72** na Província de Luanda, **27** no Bengo, **16** no Icolo e Bengo, **4** em Malanje, **3** no Uíge e **1** no Huambo;
- Ocorreram **4** óbitos, dos quais 3 na Província de Luanda, sendo 2 no Sambizanga e 1 extra-hospitalar no Kilamba Kiaxi, 1 no município do Nambuangongo na Província do Bengo, com idades compreendidas entre 5 e 47 anos;
- A taxa de letalidade correspondente é de **3,3 %**;
- Altas: **92** sendo 57 na Província de Luanda, 16 em Malanje, 11 no Bengo, 5 no Icolo e Bengo e 3 no Uíge.

123 Novos Casos

04 Óbitos

DISTRIBUIÇÃO DE CASOS E ÓBITOS NAS ÚLTIMAS 24 HORAS

CUMULATIVO DE CASOS E ÓBITOS

PROVÍNCIA	MUNICÍPIO	Casos e óbitos notificados nas últimas 24 horas		
		Total de Casos	Casos Positivos	Óbitos
Bengo	Barra do Dande	4	0	0
	Dande	8	0	0
	Nambuangongo	3	0	1
	Panguila	6	0	0
	Úcua	6	0	0
Total		27	0	1
Huambo	Huambo	1	1	0
	Total	1	1	0
Icolo e Bengo	Quiçama	2	2	0
	Calumbo	1	1	0
	Cabiri	1	0	0
	Sequele	12	0	0
Total		16	3	0
Luanda	Belas	2	0	0
	Cacuaco	4	0	0
	Sambizanga	15	0	2
	Maianga	4	0	0
	Samba	9	0	0
	Cazenga	7	7	0
	Mulenvos	13	0	0
	Hoji Ya Henda	11	0	0
	Kilamba Kiaxi	2	0	1
	Talatona	4	0	0
	Viana	1	0	0
Total		72	7	3
Malanje	Cacuso	1	1	0
	Pungu a Ndongo	3	3	0
Total		4	4	0
Uíge	Songo	3	0	0
	Total	3	0	0
PAIS		123	15	4

5.872

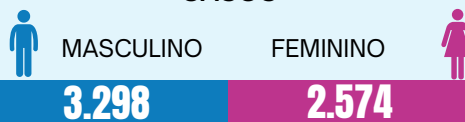
Total de Casos

208

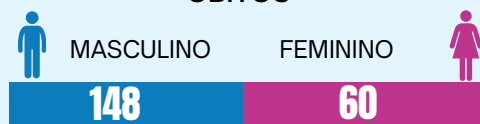
Total de Óbitos

DISTRIBUIÇÃO POR SEXO

CASOS



ÓBITOS



Quadro 1: Total de Casos e Óbitos por Município e Província nas últimas 24h

CURVA EPIDÉMICA

DISTRIBUIÇÃO POR FAIXA ETÁRIA

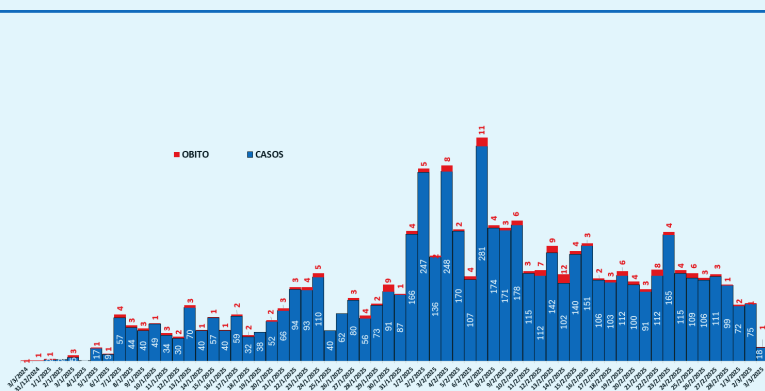


Gráfico 2: Casos e óbitos diários por data do início dos sintomas (31 de Dezembro de 2024 até 3 de Março de 2025)

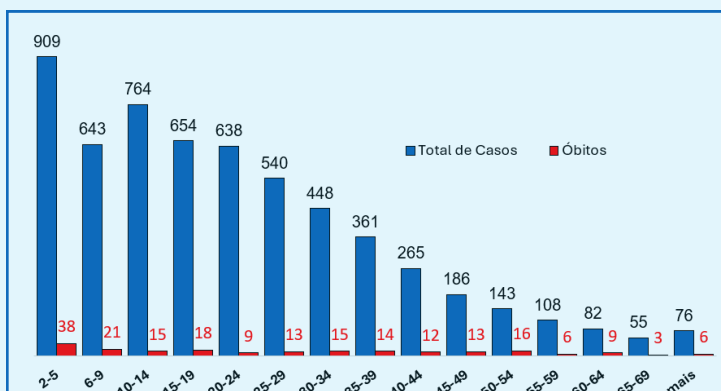


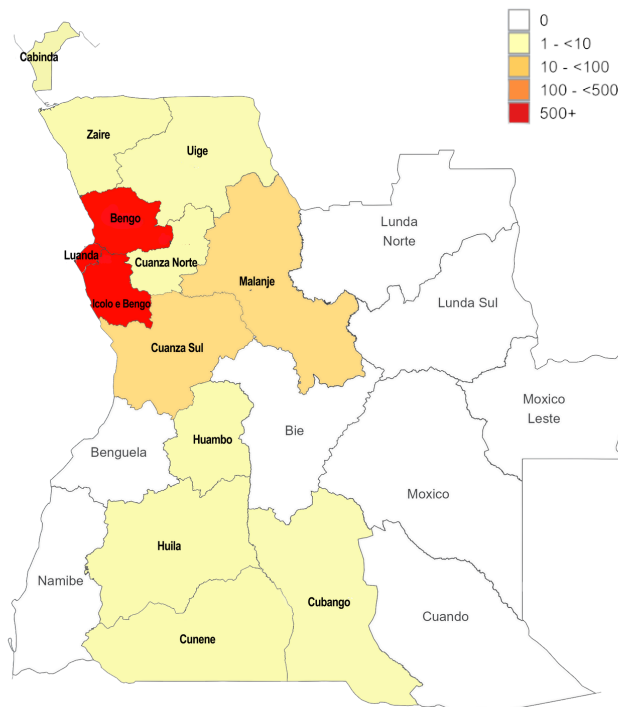
Gráfico 3: Casos e óbitos por faixa etária



DESTAQUE DAS ÚLTIMAS 24 HORAS

- Foram notificados **123** casos de cólera dos quais **72** na Província de Luanda (Sambizanga: 15, Mulenvos: 13, Hoji Ya Henda: 11, Samba: 9, Cazenga: 7, Cacuoaco, Maianga e Talatona: 4, Belas e Kilamba Kíaxi: 2 e Viana: 1); **27** na Província do Bengo (Dande: 8, Panguila e Úcuá: 6, Barra do Dande: 4 e Nambuanguongo: 3); **16** na Província do Icolo e Bengo (Sequele: 12, Quiçama: 2, Calumbo e Cabiri: 1), **4** na Província de Malanje (Pungu a Ndongó: 3 e Cacuso: 1), **3** na Província do Uíge (Songo) e **1** na Província do Huambo no Município do Huambo;
- Estão em processamento no Laboratório Nacional do INIS **6** amostras: **5** da Província de Luanda (Belas: 3, Camama e Viana: 1) e **1** da Província de Cabinda (Cabinda);
- Estão internados **178** pacientes, sendo:
 - 97** na Província de Luanda: 20 no CTC do Paraíso, 18 no HM do Cacuoaco, 9 no CS Km 12-A, 8 no HM do Sambizanga, 8 no CS A.A. Neto, 8 no CS de Viana I, 6 no HM de Kapalanga, 5 no CS de Viana II, 4 no CTC do Belo Monte, 4 no HMI Mãe Jacinta Paulino, 3 no HM de Talatona, 2 no CSR Uanhenga Xitu e 2 no CS de Cassequel;
 - 35** na Província do Bengo: 9 no HP do Bengo, 8 no CS de Panguila, 6 no CS do Úcuá, 5 no HG da Barra do Dande, 3 no CMIR das Mabubas, 2 no CS do Zala, 1 no HM da Muxaluando e no HM do Dande;
 - 34** na Província do Icolo e Bengo: 23 no HG Heróis do Kifangondo, 4 no HM da Quiçama, 3 no HM de Catete, 2 no CMI da Funda, 1 no HM do Zango e 1 no CS da Funda;
 - 5** na Província de Malanje no HM de Cacuso;
 - 4** na Província do Uíge, no HM do Songo;
 - 2** na Província do Huambo, no HC do Huambo;
 - 1** na Província de Cabinda, no HP de Cabinda.

DESTAQUE DOS DADOS CUMULATIVOS



Mapa 1: Cumulativo de casos por província

CUMULATIVO DE CASOS E ÓBITOS POR PROVÍNCIA E MUNICÍPIO

PROVÍNCIA	MUNICÍPIO	Total cumulativo desde a 1ª Semana Epidemiológica de 2025			
		Total de Casos	Casos Positivos	Óbitos	Taxa de Letalidade (%)
Bengo	Ambriz	46	5	2	4,3
	Barra do Dande	598	19	7	1,2
	Dande	637	76	15	2,4
	Muxaluando	3	0	0	0,0
	Nambuanguongo	91	16	19	20,9
	Pango Aluquem	5	0	0	0,0
	Panguila	346	16	9	2,6
	Piri	1	0	0	0,0
	Quibaxe	1	0	1	100,0
	Úcuá	303	13	22	7,3
Total		2,031	142	75	3,7
Cabinda	Cabinda	6	3	1	16,7
	Cacongo	1	1	0	0,0
Total		7	4	1	14,3
Cuanza Norte	Cambambe	1	1	0	0,0
	Samba Cajú	1	1	0	0,0
Total		2	2	0	0,0
Cuanza Sul	Libolo	18	17	1	5,6
	Quibala	11	11	1	9,1
Total		29	28	2	6,9
Cubango	Menongue	1	1	0	0,0
		1	1	0	0,0
Total		2	2	0	0,0
Cunene	Cuanhama	1	1	0	0,0
		1	1	0	0,0
Total		2	2	0	0,0
Huambo	Cuíma	2	2	0	0,0
	Ekunha	1	0	0	0,0
	Huambo	7	6	0	0,0
Total	Catchiungo	1	1	0	0,0
		1	0	0	0,0
Total		11	9	0	0,0
Huila	Hoque	1	1	0	0,0
	Lubango	6	6	0	0,0
Total		7	7	0	0,0
Icolo e Bengo	Cabo Ledo	2	1	0	0,0
	Quiçama	20	16	0	0,0
	Calumbo	22	20	2	9,1
	Catete	28	4	2	7,1
	Cabiri	12	0	1	8,3
Total	Bom Jesus	1	0	0	0,0
	Sequele	573	58	14	2,4
Total		658	99	19	2,9
Luanda	Belas	66	46	3	4,5
	Cacuoaco	1,325	80	27	2,0
	Ingombota	57	38	3	5,3
	Mussulo	1	1	0	0,0
	Sambizanga	213	78	16	7,5
	Rangel	12	7	0	0,0
	Malanga	89	52	5	5,6
	Samba	115	25	6	5,2
	Camama	19	6	4	21,1
	Cazenga	142	113	4	2,8
	Mulenvos	286	19	8	2,8
	Kilamba	34	9	1	2,9
	Hoji Ya Henda	371	4	8	2,2
	Kilamba Kíaxi	112	83	14	12,5
	Talatona	30	18	0	0,0
Viana	163	36	9	5,5	
Total		3,035	616	108	3,6
Malanje	Cacuso	55	55	2	3,4
	Malanje	10	10	1	10,0
	Pungu a Ndongó	3	3	0	0,0
Total		72	68	3	4,2
Uíge	Songo	13	5	0	0,0
		13	5	0	0,0
Total		26	10	0	0,0
Zaire	Tomboos	5	5	0	0,0
		5	5	0	0,0
Total		10	10	0	0,0
PAIS		5,872	987	208	3,5

- Desde o início do surto, foi registado um total de **5.872** casos, com idades compreendidas entre 2 e 100 anos. Do total de casos **3.298 (56,0%)** foram do sexo masculino e **2.574 (44,0%)** do sexo feminino;
- Ocorreram **208** óbitos, destes 65 (31,3%) extra-hospitalares e 143 (68,7%) intra-hospitalares, com idades compreendidas entre 2 e 85 anos.
- Do total de óbitos, **148 (71,0%)** do sexo masculino e **60 (29,0%)** do sexo feminino.