



BOLETIM INFORMATIVO DA CÓLERA

REPÚBLICA DE ANGOLA
MINISTÉRIO DA SAÚDE
DIRECÇÃO NACIONAL DE SAÚDE PÚBLICA

ACTUALIZADO: 05-03-2025, às 18h

BOLETIM Nº 57/2025
SEMANA EPIDEMIOLÓGICA Nº 10

DESTAQUES DAS ÚLTIMAS 24h

- Foram notificados **105** novos casos de cólera, destes **70** na Província de Luanda, **22** no Bengo, **8** no Icolo e Bengo, **3** em Malanje e **2** no Uíge;
- Ocorreram **4** óbitos, dos quais 3 na Província do Bengo (Dande, Nambuanguo e Panguila: 1), 1 na Província de Luanda, no Município de Cazenga, com idades compreendidas entre 2 e 60 anos. De realçar que o óbito do Município do Dande foi extra-hospitalar;
- A taxa de letalidade correspondente foi de **3,8 %**;
- Altas: **68** sendo 36 na Província de Luanda, 14 no Bengo, 11 no Icolo e Bengo e 7 em Malanje.

105 Novos Casos

04 Óbitos

DISTRIBUIÇÃO DE CASOS E ÓBITOS NAS ÚLTIMAS 24 HORAS

CUMULATIVO DE CASOS E ÓBITOS

PROVÍNCIA	MUNICÍPIO	Casos e óbitos notificados nas últimas 24 horas		
		Total de Casos	Casos Positivos	Óbitos
Bengo	Ambriz	3	0	0
	Barra do Dande	2	0	0
	Dande	7	1	1
	Nambuanguo	2	0	1
	Panguila	6	1	1
	Úcua	2	0	0
Total		22	2	3
Icolo e Bengo	Calumbo	2	0	0
	Cabiri	1	0	0
	Sequele	5	0	0
Total		8	0	0
Luanda	Cacuaco	8	0	0
	Ingombota	4	3	0
	Sambizanga	16	1	0
	Maianga	4	0	0
	Samba	7	1	0
	Camama	2	1	0
	Cazenga	4	4	1
	Mulenvos	8	0	0
	Hoji Ya Henda	16	0	0
	Kilamba Kiayi	1	0	0
Total		70	10	1
Malanje	Punga a Ndongo	3	3	0
Total		3	3	0
Uíge	Songo	2	0	0
Total		2	0	0
PAIS		105	15	4

6.095

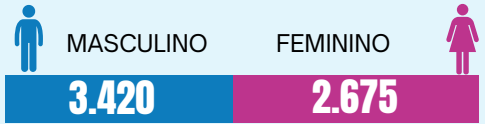
Total de Casos

215


Total de Óbitos

DISTRIBUIÇÃO POR SEXO

CASOS



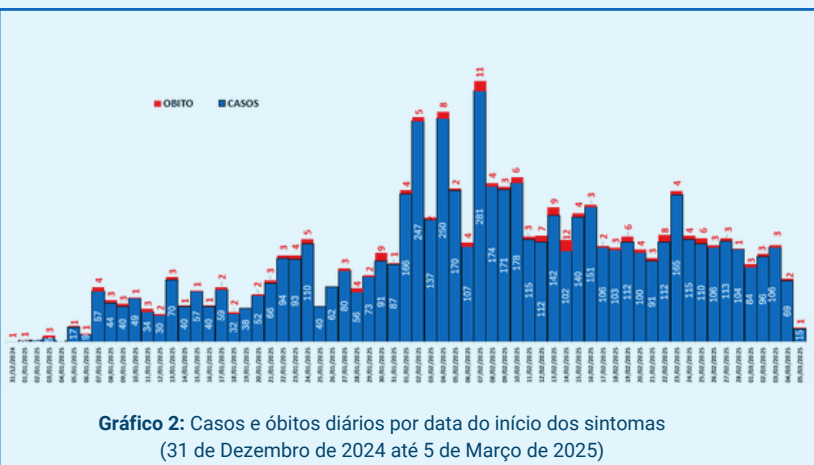
ÓBITOS



Quadro 1: Total de Casos e Óbitos por Município e Província nas últimas 24h

CURVA EPIDÉMICA

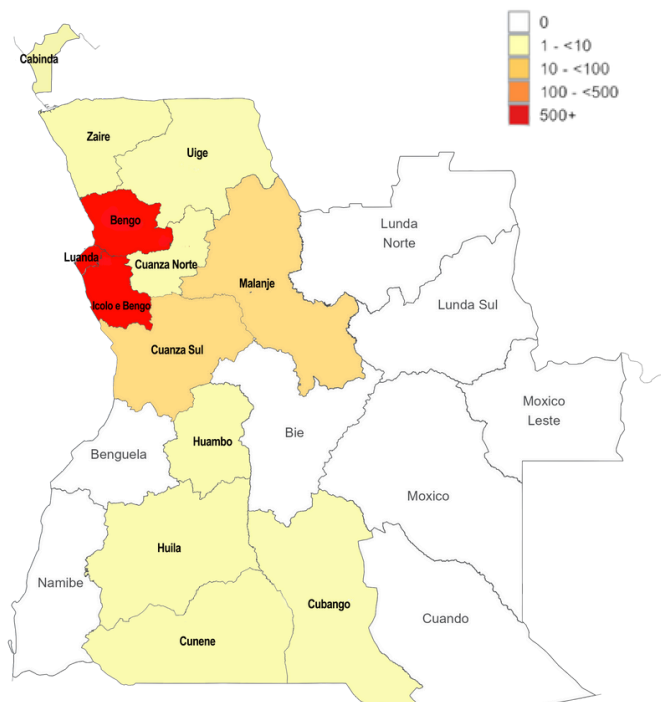
DISTRIBUIÇÃO POR FAIXA ETÁRIA



DESTAQUE DAS ÚLTIMAS 24 HORAS

- Foram notificados **105** casos de cólera dos quais **70** na Província de Luanda (Hoji Ya Henda e Sambizanga: 16, Mulenvos e Cacuaço: 8, Samba: 7, Cazenga, Ingombota e Maianga: 4, Camama: 2 e Kilamba Kiaxi: 1); **22** na Província do Bengo (Dande: 7, Panguila: 6, Ambriz: 3, Barra do Dande, Nambuanguo e Úcuá: 2); **8** na Província do Icolo e Bengo (Sequele: 5, Calumbo: 2 e Cabiri: 1); **3** na Província de Malanje no Município de Pungo a Ndongo e **2** na Província do Uíge no Município do Songo;
- Estão em processamento no Laboratório Nacional do INIS **4** amostras: **2** da Província de Luanda (Belas e Cazenga: 1), **1** da Província do Huambo (Huambo) e da Huíla (Lubango);
- Estão internados **114** pacientes, sendo:
 - 40** na Província de Luanda: 16 no HM do Cacuaço, 9 no CTC do Belo Monte, 7 no HM do Sambizanga, 5 no CTC do Paraíso e 3 no HM Cazenga;
 - 31** na Província do Bengo: 11 no HP do Bengo, 6 no CS de Panguila, 4 no HM do Dande e no HM do Ambriz, 2 no CS do Zala e no HG da Barra do Dande, 1 no CMIR das Mabubas e no PS do Onzo;
 - 24** na Província do Icolo e Bengo: 16 no HG Heróis do Kifangondo, 3 no HM de Catete, 2 no HM da Quiçama e no HM do Zango, 1 no CS da Funda;
 - 8** na Província de Malanje: 7 no HM de Cacuso e 1 no CTC Cahala;
 - 5** na Província do Huambo: 3 no HC do Huambo, 1 no HM do Huambo e 1 no HMI da Mineira;
 - 5** na Província do Uíge, no HM do Songo;
 - 1** na Província de Cabinda, no HP de Cabinda.

DESTAQUE DOS DADOS CUMULATIVOS



Mapa 1: Cumulativo de casos por província

CUMULATIVO DE CASOS E ÓBITOS POR PROVÍNCIA E MUNICÍPIO

PROVÍNCIA	MUNICÍPIO	Total cumulativo desde a 1ª Semana Epidemiológica de 2025			
		Total de Casos	Casos Positivos	Óbitos	Taxa de Letalidade (%)
Bengo	Ambriz	49	5	2	4,1
	Barra do Dande	600	13	7	1,2
	Dande	656	80	16	2,4
	Musulundo	3	0	0	0,0
	Nambuanguo	99	16	20	20,2
	Pango Aluquem	5	0	0	0,0
	Panguila	354	17	10	2,8
	Uíge	1	0	0	0,0
	Úcuá	1	0	1	100,0
	Úcuá	307	13	22	7,2
Total		2 075	144	78	3,8
Cabinda	Cabinda	5	3	1	16,7
	Lacongo	1	1	0	0,0
Total		6	4	1	16,7
Cuanza Norte	Campos de Maia	1	1	0	0,0
	Campos de Maia	1	1	0	0,0
Total		2	2	0	0,0
Cuanza Sul	Lopo	18	17	1	5,6
	Luanda	11	11	1	9,1
Total		29	28	2	6,9
Cubango	Quiçama	1	1	0	0,0
	Quiçama	1	1	0	0,0
Total		2	2	0	0,0
Huambo	Luanda	2	2	0	0,0
	Luanda	1	0	0	0,0
	Huambo	10	9	0	0,0
Total		13	11	0	0,0
Huíla	Quiçama	1	1	0	0,0
	Quiçama	6	6	0	0,0
Total		7	7	0	0,0
Icolo e Bengo	Quiçama	20	16	0	0,0
	Calumbo	24	20	2	8,3
	Catete	28	4	2	7,1
	Cabiri	13	0	1	7,7
	Som Jesus	1	0	0	0,0
	Sequele	58	58	14	24,1
Total		670	99	19	2,8
Luanda	Belas	72	50	4	5,6
	Cacuaço	1346	80	27	2,0
	Ingombota	62	43	4	6,5
	Musulundo	9	1	0	0,0
	Sambizanga	239	79	17	7,1
	Rangel	12	7	0	0,0
	Maianga	94	52	5	5,3
	Samba	126	26	6	4,8
	Camama	21	7	4	19,0
	Cazenga	154	125	5	3,2
	Mulenvos	302	19	8	2,6
	Kilamba	34	9	1	2,9
	Hoji Ya Henda	338	4	8	2,0
	Kilamba Kiaxi	118	83	14	11,9
	Talatona	30	18	0	0,0
Viana	166	36	9	5,4	
Total		3 182	639	112	3,5
Malanje	Cacuso	60	56	2	3,3
	Quiçama	11	11	1	9,1
Total		71	67	3	3,5
Uíge	Songo	16	5	0	0,0
	Songo	15	5	0	0,0
Total		31	10	0	0,0
Zaire	Quiçama	5	5	0	0,0
	Quiçama	5	5	0	0,0
Total		10	10	0	0,0
PAÍS		6 095	1 029	215	3,5

- Desde o início do surto, foi registado um total de **6.095** casos, com idades compreendidas entre 2 e 100 anos. Do total de casos **3.420** (56,1%) foram do sexo masculino e **2.675** (43,9%) do sexo feminino;
- Ocorreram **215** óbitos, destes 66 (30,7%) extra-hospitalares e 149 (69,3%) intra-hospitalares, com idades compreendidas entre 2 e 85 anos.
- Do total de óbitos, **153** (71,0%) do sexo masculino e **62** (29,0%) do sexo feminino.