



BOLETIM INFORMATIVO DA CÓLERA

REPÚBLICA DE ANGOLA
MINISTÉRIO DA SAÚDE
DIRECÇÃO NACIONAL DE SAÚDE PÚBLICA

ACTUALIZADO: 06-03-2025, às 18h

BOLETIM Nº 58/2025
SEMANA EPIDEMIOLÓGICA Nº 10

DESTAQUES DAS ÚLTIMAS 24h

- Foram notificados **123** novos casos de cólera, destes **72** na Província de Luanda, **29** no Bengo, **13** no Icolo e Bengo, **6** em Malanje, **2** no Huambo e **1** no Cuanza Norte;
- Ocorreram **3** óbitos na Província de Luanda, nos Municípios de Ingombota, Mussulo e Sambizanga: 1, com idades compreendidas entre 34 e 56 anos;
- A taxa de letalidade correspondente foi de **2,4 %**;
- Altas: **81** sendo 43 na Província de Luanda, 28 no Bengo, 6 em Malanje e 4 no Icolo e Bengo.

123 Novos Casos

03 Óbitos

DISTRIBUIÇÃO DE CASOS E ÓBITOS NAS ÚLTIMAS 24 HORAS

CUMULATIVO DE CASOS E ÓBITOS

PROVÍNCIA	MUNICÍPIO	Casos e óbitos notificados nas últimas 24 horas		
		Total de Casos	Casos Positivos	Óbitos
Bengo	Barra do Dande	3	0	0
	Dande	6	0	0
	Nambuangongo	1	0	0
	Panguila	7	2	0
	Úcuá	12	0	0
Total		29	2	0
Cuanza Norte	Cazengo	1	1	0
	Total	1	1	0
Huambo	Cuima	1	1	0
	Huambo	1	1	0
Total		2	2	0
Icolo e Bengo	Quiçama	2	0	0
	Calumbo	3	3	0
	Sequele	8	0	0
Total		13	3	0
Luanda	Belas	2	2	0
	Cacuaco	6	0	0
	Ingombota	1	0	1
	Mussulo	15	8	1
	Sambizanga	7	0	1
	Maianga	4	0	0
	Samba	6	1	0
	Camama	1	1	0
	Cazenga	3	3	0
	Mulenvos	8	0	0
	Kilamba	7	1	0
	Hoji Ya Henda	11	0	0
	Viana	1	0	0
Total		72	16	3
Malanje	Pungu a Ndongo	6	6	0
Total PAIS		123	30	3

6.218

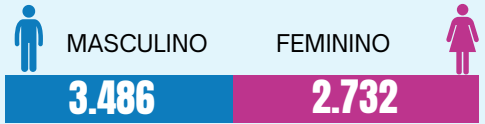
Total de Casos

218

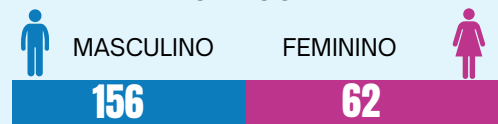
Total de Óbitos

DISTRIBUIÇÃO POR SEXO

CASOS



ÓBITOS



Quadro 1: Total de Casos e Óbitos por Município e Província nas últimas 24h

CURVA EPIDÉMICA

DISTRIBUIÇÃO POR FAIXA ETÁRIA

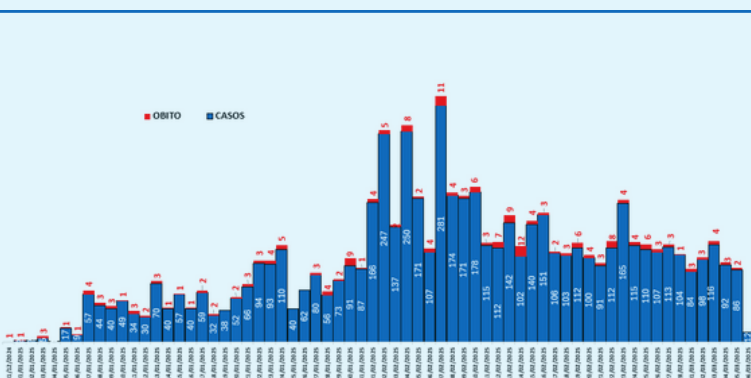


Gráfico 2: Casos e óbitos diários por data do início dos sintomas (31 de Dezembro de 2024 até 6 de Março de 2025)

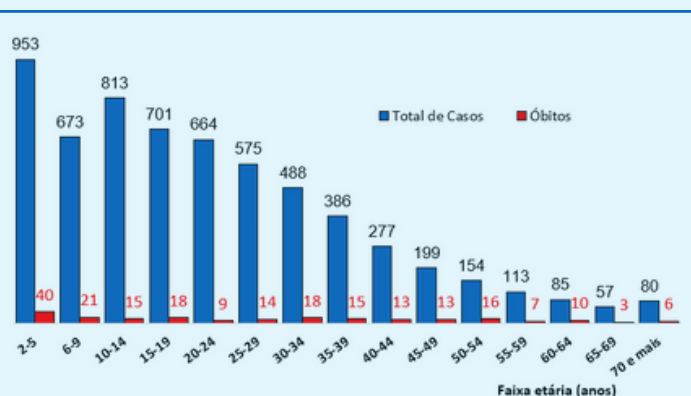


Gráfico 3: Casos e óbitos por faixa etária

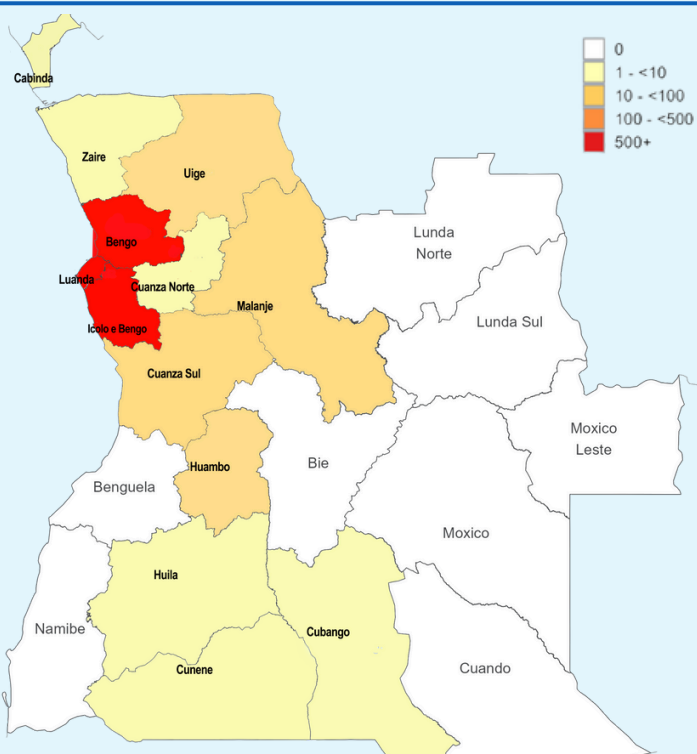
DESTAQUE DAS ÚLTIMAS 24 HORAS

CUMULATIVO DE CASOS E ÓBITOS POR PROVÍNCIA E MUNICÍPIO

- Foram notificados **123** casos de cólera dos quais **72** na Província de Luanda (Mussulo: 15, Hoji Ya Henda: 11, Sambizanga e Kilamba Kiaxi: 7, Mulenvos: 8, Cacucaco e Samba: 6, Cazenga: 3, Maianga: 4, Belas: 2, Camama, Ingombota e Viana: 1); **29** na Província do Bengo (Úcu: 12, Panguila: 7, Dande: 6, Barra do Dande: 3, Nambuagongo: 1); **13** na Província do Icolo e Bengo (Sequele: 8, Calumbo: 3 e Quiçama: 2); **6** na Província de Malanje no Município de Pungo a Ndongo, **2** na Província do Huambo (Cuima e Huambo: 1) e **1** no Município do Cazengo na Província do Cuanza Norte;
- Estão em processamento no Laboratório Nacional do INIS **11** amostras: **4** da Província do Huambo (Huambo:4), **3** da Província de Luanda (Cazenga, Maianga e Viana: 1), **3** da Província do Icolo e Bengo (Calumbo) e **1** do Uíge (Uíge);
- Estão internados **165** pacientes, sendo:
 - 80** na Província de Luanda: 27 no HM do Cacucaco, 13 no CTC do Paraíso, 10 no HMI Mãe Jacinta Paulino, 9 no CTC do Belo Monte, 7 no CTC do Sambizanga, 5 no CSR Uahenga Xitu, 3 no CS KM 12-A e no HM do Kapalanga, 2 no CS do Ramiro e 1 no CS Coop A;
 - 39** na Província do Bengo: 17 no HP do Bengo, 7 no CS de Panguila, 5 no HM do Ambriz, 3 no HM do Dande, no HG da Barra do Dande e no CMIR das Mabubas e 1 no PS do Onzo;
 - 25** na Província do Icolo e Bengo: 17 no HG Heróis do Kifangondo, 3 no HM da Quiçama e no CS da Funda e 2 no HM de Catete;
 - 8** na Província de Malanje: 7 no HM de Cacuso e 1 no CTC Cahala;
 - 7** na Província do Huambo: 4 no HC do Huambo, 1 no HM do Huambo, no HMI da Mineira e no CTC Cuima;
 - 5** na Província do Uíge, no HM do Songó;
 - 1** na Província de Cabinda, no HP de Cabinda.

PROVÍNCIA	MUNICÍPIO	Total cumulativo desde a 1ª Semana Epidemiológica de 2025		
		Total de Casos	Óbitos	Taxa de Letalidade (%)
Bengo	Ambriz	49	2	4,1
	Barra do Dande	603	7	1,2
	Dande	662	16	2,4
	Muxaluando	3	0	0,0
	Nambuagongo	100	20	20,0
	Pango Aluquem	5	0	0,0
	Panguila	361	10	2,8
	Piri	1	0	0,0
	Quibaxe	1	1	100,0
	Úcu	319	22	6,9
Total		2 104	78	3,7
Cabinda	Cabinda	6	1	16,7
	Cacongo	1	0	0,0
Total		7	1	14,3
Cuanza Norte	Cambambe	1	0	0,0
	Cazengo	1	0	0,0
	Samba Cajú	1	0	0,0
Total		3	0	0,0
Cuanza Sul	Libolo	18	1	5,6
	Quibala	11	1	9,1
Total		29	2	6,9
Cubango	Menonque	1	0	0,0
Total		1	0	0
Cunene	Cuanhama	1	0	0,0
	Total	1	0	0
Huambo	Cuima	3	0	0,0
	Ekunha	1	0	0,0
	Huambo	11	0	0,0
	Catchiungo	1	0	0,0
Total		16	0	0,0
Huila	Hoque	1	0	0,0
	Lubango	6	0	0,0
Total		7	0	0,0
Icolo e Bengo	Cabo Ledo	2	0	0,0
	Quiçama	22	0	0,0
	Calumbo	27	2	7,4
	Catete	28	2	7,1
	Cabiri	13	1	7,7
	Bom Jesus	1	0	0,0
	Sequele	590	14	2,4
Total		683	19	2,8
Luanda	Belas	74	4	5,4
	Cacucaco	1 352	27	2,0
	Ingombota	63	5	7,9
	Mussulo	24	1	4,2
	Sambizanga	246	18	7,3
	Rangel	12	0	0,0
	Maianga	98	5	5,1
	Samba	132	6	4,5
	Camama	22	4	18,2
	Cazenga	157	5	3,2
	Mulenvos	310	8	2,6
	Kilamba	41	1	2,4
	Hoji Ya Henda	409	8	2,0
	Kilamba Kiaxi	118	14	11,9
Talataona	30	0	0,0	
Viana	167	9	5,4	
Total		3 255	115	3,5
Malanje	Malanje	11	1	9,1
	Pungu a Ndongo	81	2	2,5
Total		92	3	3,3
Uíge	Songo	15	0	0,0
	Total	15	0	0,0
Zaire	Tomboco	5	0	0,0
	Total	5	0	0,0
PAÍS		6 218	218	3,5

DESTAQUE DOS DADOS CUMULATIVOS



Mapa 1: Cumulativo de casos por província

- Desde o início do surto, foi registado um total de **6.218** casos, com idades compreendidas entre 2 e 100 anos. Do total de casos **3.486 (56,0%)** foram do sexo masculino e **2.732 (44,0%)** do sexo feminino;
- Ocorreram **218** óbitos, destes 66 (30,3%) extra-hospitalares e 152 (69,7%) intra-hospitalares, com idades compreendidas entre 2 e 85 anos.