



BOLETIM INFORMATIVO DA CÓLERA

REPÚBLICA DE ANGOLA
MINISTÉRIO DA SAÚDE
DIRECÇÃO NACIONAL DE SAÚDE PÚBLICA

BOLETIM Nº 62/2025
SEMANA EPIDEMIOLÓGICA Nº 11

ACTUALIZADO: 10-03-2025, às 18h

DESTAQUES DAS ÚLTIMAS 24h

- Foram notificados **87** novos casos de cólera, destes **51** na Província de Luanda, **13** no Bengo, **9** em Benguela, **8** no Icolo e Bengo e **6** em Malanje;
- Ocorreram **3** óbitos: **2** na Província de Luanda (Kilamba Kiaxi e Belas: 1) e **1** na Província do Bengo no Município do Úcuá, com idades compreendidas entre 2 e 43 anos;
- Os **2** óbitos reportados nos Municípios de Belas e Úcuá, foram extra-hospitalares;
- A taxa de letalidade correspondente é de **3,4 %**;
- Altas: **83**, sendo 33 na Província do Bengo, 31 de Luanda, 6 no Icolo e Bengo, 6 em Benguela, 5 no Uíge e 2 em Malanje.

87 Novos Casos

03 Óbitos

DISTRIBUIÇÃO DE CASOS E ÓBITOS NAS ÚLTIMAS 24 HORAS

PROVÍNCIA	MUNICÍPIO	Casos e óbitos notificados nas últimas 24 horas	
		Total de Casos	Óbitos
Bengo	Barra do Dande	2	0
	Dande	6	0
	Nambuagongo	2	0
	Úcuá	3	1
Total		13	1
Benguela	Cubal	4	0
	Ganda	5	0
Total		9	0
Icolo e Bengo	Quiçama	2	0
	Sequele	6	0
Total		8	0
Luanda	Belas	6	1
	Sambizanga	13	0
	Maianga	4	0
	Samba	4	0
	Cazenga	1	0
	Mulenvos	7	0
	Hoji Ya Henda	4	0
	Kilamba Kiaxi	8	1
	Talatona	3	0
Viana	1	0	
Total		51	2
Malanje	Cacuso	3	0
	Pungu A Ndongo	3	0
Total PAIS		87	3

Quadro 1: Total de Casos e Óbitos por Município e Província nas últimas 24h

CUMULATIVO DE CASOS E ÓBITOS

6.651

Total de Casos

240

Total de Óbitos

DISTRIBUIÇÃO POR SEXO

CASOS



MASCULINO

FEMININO



3.702

2.949

ÓBITOS



MASCULINO

FEMININO



166

74

CURVA EPIDÉMICA

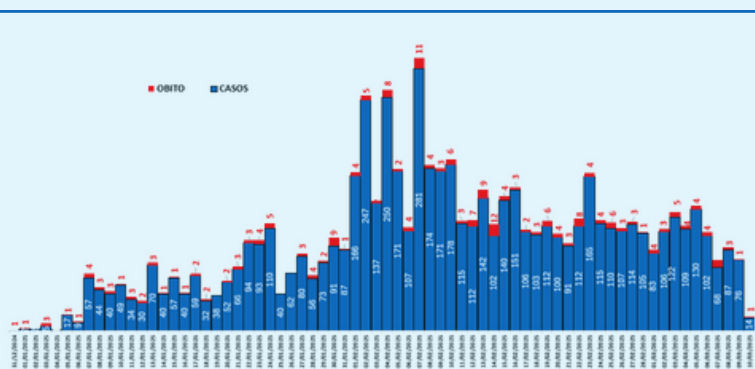


Gráfico 2: Casos e óbitos diários por data do início dos sintomas (31 de Dezembro de 2024 até 10 de Março de 2025)

DISTRIBUIÇÃO POR FAIXA ETÁRIA

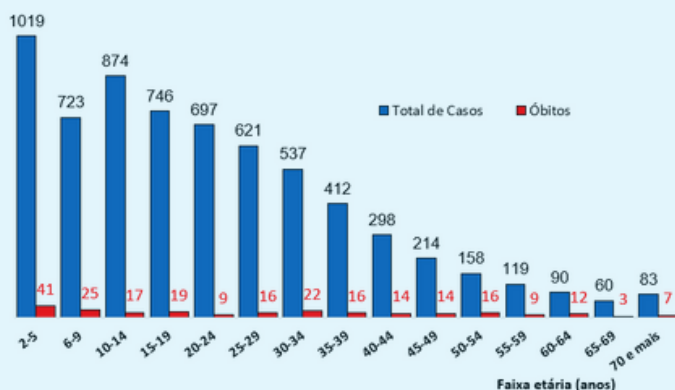


Gráfico 3: Casos e óbitos por faixa etária

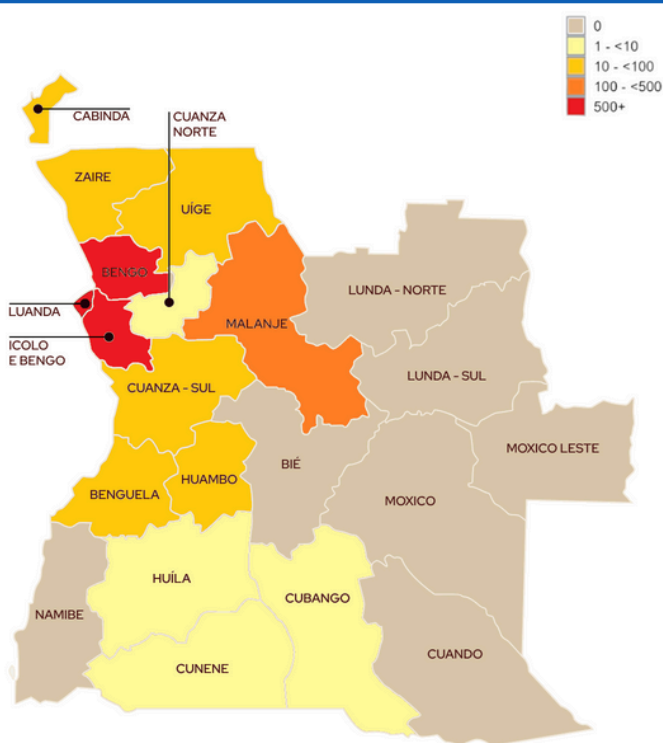
DESTAQUE DAS ÚLTIMAS 24 HORAS

CUMULATIVO DE CASOS E ÓBITOS POR PROVÍNCIA E MUNICÍPIO

- Foram notificados **87** casos de cólera dos quais **51** na Província de Luanda (Sambizanga: 13, Kilamba Kiaxi: 8, Mulenvos: 7, Belas: 6, Hoji Ya Henda, Maianga e Samba: 4, Talatona: 3, Cazenga e Viana: 1); **13** na Província do Bengo (Dande: 6, Úcuá: 3, Barra do Dande e Nambuanguo: 2); **9** na Província de Benguela (Ganda: 5 e Cubal: 4); **8** na Província do Icolo e Bengo (Sequele: 6 e Quiçama: 2) e **6** na Província de Malanje (Cacuso e Pungo a Ndongo: 3);
- Estão em processamento no Laboratório Nacional do INIS **18** amostras: **6** da Província do Zaire (Nzeto: 5 e Mbanza Congo: 1), **4** da Província de Luanda (Viana: 2, Cazenga e Belas: 1), **4** da Província do Huambo (Huambo: 3 e Cuima: 1), **3** da Província de Benguela (Ganda: 2 e Cubal: 1) e **1** da Província do Cuanza Norte (Cazengo);
- Estão internados **162** pacientes, sendo:
 - 70** na Província de Luanda: 16 no HM de Cacucaco, 15 no CTC de Sambizanga, 14 no CTC do Belo Monte, 7 no HMI Mãe Jacinta Paulino, 5 no CS dos Ramiros, 3 no CS KM 12-A, 2 no HM dos Cajueiros, no CS de Viana II, no HM do Kapalanga, no CS Caop A, 1 no HM de Cazenga e no CTC do Paraíso;
 - 29** na Província do Bengo: 12 no CS do Úcuá, 7 no HP do Bengo, 2 no HM do Dande, no CS de Panguila e no HM da Barra do Dande, 1 no PS do Onzo, no CS do Zala, no H.G.B. Reverendo Guilherme Pereira Inglês e no CMIR das Mabubas;
 - 29** na Província de Benguela, 11 no CTC do Cubal e 18 no HM da Ganda;
 - 14** na Província do Icolo e Bengo: 5 no HG Heróis do Kifangondo, 4 no HM de Catete, 2 no HM da Quiçama, no CMI da Funda e 1 no CS da Funda;
 - 11** na Província de Malanje no HM de Cacuso;
 - 6** na Província de Zaire, no CS do Loge Pequeno;
 - 3** na Província de Cabinda: 2 no HP de Cabinda e 1 no CTC do Cacongo.

PROVÍNCIA	MUNICÍPIO	Total cumulativo desde a 1ª Semana Epidemiológica de 2025		
		Total de Casos	Óbitos	Taxa de Letalidade (%)
Bengo	Ambriz	55	3	5,5
	Barra do Dande	614	7	1,1
	Dande	681	17	2,5
	Muxaluando	4	1	25,0
	Nambuanguo	107	21	19,6
	Pango Aluquem	5	0	0,0
	Panguila	373	11	2,9
	Piri	1	0	0,0
	Quibaxe	1	1	100,0
	Úcuá	382	24	6,8
Total		2 203	85	3,9
Benguela	Cubal	25	2	8,0
	Ganda	23	3	13,0
Total		48	5	10,4
Cabinda	Cabinda	8	1	12,5
	Cacongo	2	0	0,0
Total		10	1	10,0
Cuanza Norte	Cambambe	1	0	0,0
	Cazengo	2	0	0,0
	Samba Cajú	1	0	0,0
Total		4	0	0,0
Cuanza Sul	Libolo	18	1	5,8
	Quibala	12	1	8,3
Total		30	2	6,7
Cubango	Menongue	1	0	0,0
Total		1	0	0
Cunene	Cuanhama	1	0	0,0
		1	0	0
Huambo	Cuima	4	0	0,0
	Ekunha	1	0	0,0
	Huambo	11	0	0,0
	Catchiungo	1	0	0,0
Total		17	0	0,0
Huila	Hogue	1	0	0,0
	Lubango	6	0	0,0
Total		7	0	0,0
Icolo e Bengo	Cabo Ledo	3	0	0,0
	Quiçama	28	0	0,0
	Calumbo	30	2	6,7
	Catete	28	2	7,1
	Cabiri	13	1	7,7
	Bom Jesus	1	0	0,0
	Sequele	615	14	2,3
	Total	718	19	2,6
	Luanda	Belas	83	5
Cacucaco		1 371	27	2,0
Ingombota		72	5	6,9
Mussulo		48	2	4,2
Sambizanga		295	20	6,8
Rangel		12	0	0,0
Maianga		110	5	4,5
Samba		141	6	4,3
Camama		31	4	12,9
Cazenga		164	6	3,7
Mulenvos		329	8	2,4
Kilamba		41	1	2,4
Hoji Ya Henda		435	9	2,1
Kilamba Kiaxi	131	16	12,2	
Talatona	36	0	0,0	
Viana	178	10	5,8	
Total	3 477	124	3,6	
Malanje	Cacuso	5	0	0,0
	Malanje	12	1	8,3
	Pungo a Ndongo	92	3	3,3
Total	109	4	3,7	
Uíge	Songo	15	0	0,0
Total	15	0	0,0	
Zaire	Nzeto	6	0	0,0
	Tomboco	5	0	0,0
Total	11	0	0,0	
PAÍS		6 651	240	3,6

DESTAQUE DOS DADOS CUMULATIVOS



Mapa 1: Cumulativo de casos por província

- Desde o início do surto, foi registado um total cumulativo de **6.651** casos, com idades compreendidas entre 2 e 100 anos, dos quais **3.702 (56%)** foram do sexo masculino e **2.949 (44%)** do sexo feminino;
- Ocorreram **240** óbitos, sendo 76 (**32%**) extra-hospitalares e 164 (**68%**) intra-hospitalares, com idades compreendidas entre 2 e 85 anos.