



BOLETIM INFORMATIVO DA CÓLERA

REPÚBLICA DE ANGOLA
MINISTÉRIO DA SAÚDE
DIRECÇÃO NACIONAL DE SAÚDE PÚBLICA

BOLETIM Nº 63/2025
SEMANA EPIDEMIOLÓGICA Nº 11

ACTUALIZADO: 11-03-2025, às 18h

DESTAQUES DAS ÚLTIMAS 24h

- Foram notificados **113** novos casos de cólera, destes **68** na Província de Luanda, **23** no Bengo, **9** em Malanje, **7** no Icolo e Bengo, **2** em Benguela e Cabinda, **1** no Huambo e no Zaire;
- Ocorreram **3** óbitos: todos extra-hospitalares, na Província do Bengo (Dande: 2 e Ucuá: 1), com idades compreendidas entre 43 e 80 anos;
- A taxa de letalidade correspondente é de **2,7 %**;
- Altas: **89**, sendo 34 de Luanda, 24 na Província do Bengo, 15 Malanje e em Benguela, 1 Cabinda.

113 Novos Casos

03 Óbitos

DISTRIBUIÇÃO DE CASOS E ÓBITOS NAS ÚLTIMAS 24 HORAS

PROVÍNCIA	MUNICÍPIO	Casos e óbitos notificados nas últimas 24 horas	
		Total de Casos	Óbitos
Bengo	Barra do Dande	4	0
	Dande	3	2
	Pangula	8	0
	Úcuá	8	1
	Total	23	3
Benguela	Cubal	2	0
Total	2	0	
Cabinda	Cabinda	2	0
Total	2	0	
Huambo	Cuima	1	0
Total	1	0	
Icolo e Bengo	Quiçama	2	0
	Catete	1	0
	Cabiri	1	0
	Sequele	3	0
Total	7	0	
Luanda	Belas	1	0
	Cacuaco	4	0
	Ingombota	10	0
	Sambizanga	18	0
	Samba	6	0
	Camama	1	0
	Cazenga	1	0
	Mulenvos	8	0
	Hoji Ya Henda	3	0
	Kilamba Kiáxi	13	0
	Talatona	1	0
Viana	2	0	
Total	68	0	
Malanje	Cacuso	1	0
	Pungu A Ndongo	8	0
Total	9	0	
Zaire	M'Banza Kongo	1	0
Total	1	0	
PAIS		113	3

Quadro 1: Total de Casos e Óbitos por Município e Província nas últimas 24h

CUMULATIVO DE CASOS E ÓBITOS

6.764

Total de Casos

243

Total de Óbitos

DISTRIBUIÇÃO POR SEXO

CASOS



MASCULINO

FEMININO



3.765

2.999

ÓBITOS



MASCULINO

FEMININO



169

74

CURVA EPIDÉMICA

DISTRIBUIÇÃO POR FAIXA ETÁRIA

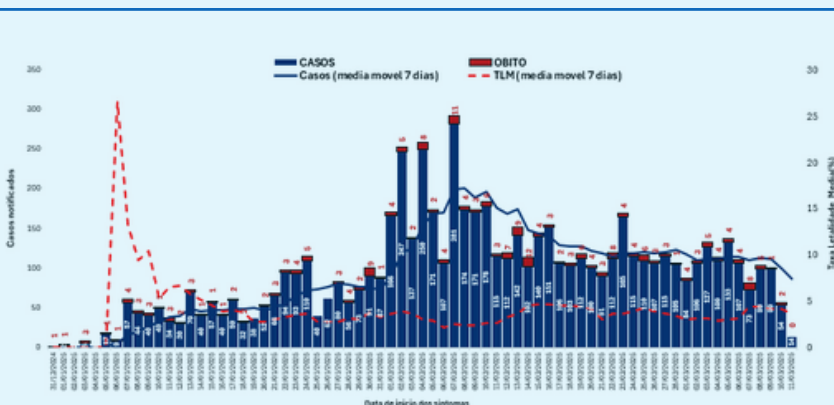


Gráfico 2: Casos e óbitos diários por data do início dos sintomas (31 de Dezembro de 2024 até 11 de Março de 2025)

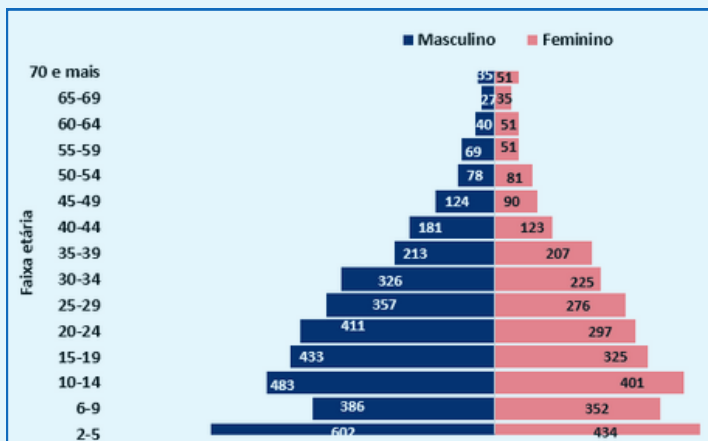


Gráfico 3: Casos por faixa etária

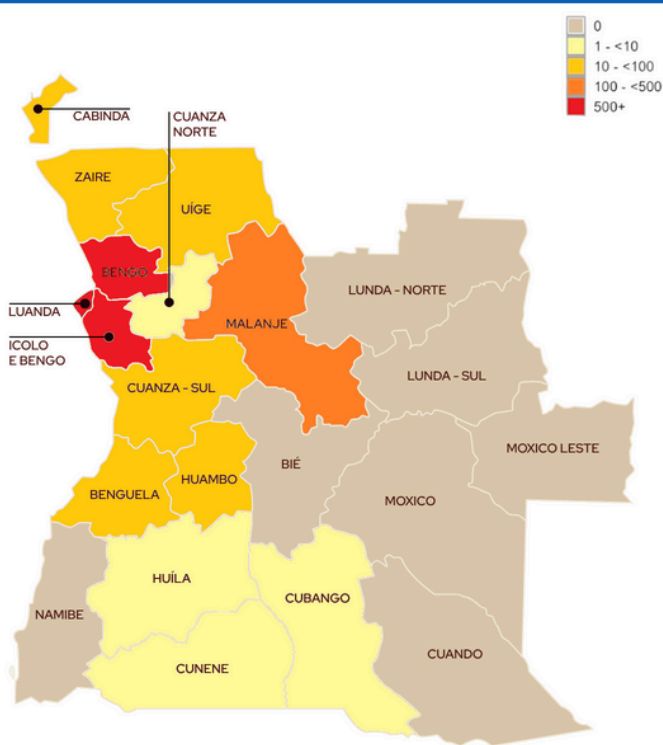
DESTAQUE DAS ÚLTIMAS 24 HORAS

- Foram notificados **113** casos de cólera dos quais **68** na Província de Luanda (Sambizanga: 18, Kilamba Kiaxi: 13, Ingombota: 10, Mulenvos: 8, Samba: 6, Cacucaco: 4, Hoji Ya Henda: 3, Viana: 2, Belas, Talatona, Cazenga e Camama: 1); **23** na Província do Bengo (Panguila e Úcuá: 8, Barra do Dande: 4 e Dande: 3); **9** na Província de Malanje (Pungo A Ndongo: 8 e Cacuso: 1); **7** na Província do Icolo e Bengo (Sequele: 3, Quiçama: 2, Catete e Cabiri: 1); **2** na Província de Benguela (Cubal) e Cabinda (Cabinda); **1** no Huambo (Huambo) e no Zaire (MBanza Congo);
- Estão em processamento no Laboratório Nacional do INIS **16** amostras: **5** da Província do Zaire (Nzeto), **4** da Província de Luanda (Talatona, Viana, Cazenga e Belas), **3** da Província de Benguela (Ganda: 2 e Cubal: 1) e **2** da Província do Cuanza Norte (Cazengo) e da Província do Huambo (Huambo);
- Estão internados **116** pacientes, sendo:
 - 53** na Província de Luanda: 15 no HM de Cacucaco, 10 no HMI Mãe Jacinta Paulino, 7 no HM do Kapalanga, 6 no CTC do Belo Monte, 5 no CTC do Paraíso, 3 no CS Caop A, 2 no CS KM 12-A, no CS de Viana II e no HM de Cazenga e 1 no HM dos Cajueiros;
 - 32** na Província do Bengo: 10 no HP do Bengo, 9 no CS do Úcuá, 5 no CS de Panguila, 4 no HM do Dande, 2 no HM da Barra do Dande, 1 no PS do Onzo e no CS do Zala;
 - 14** na Província do Icolo e Bengo: 5 no HG Heróis do Kifangondo, 4 no HM de Catete, 2 no HM da Quiçama, no CMI da Funda e 1 no CS da Funda;
 - 6** na Província de Zaire, no CS do Loge Pequeno;
 - 5** na Província de Malanje no HM de Cacuso;
 - 4** na Província de Cabinda: no HP de Cabinda;
 - 2** na Província de Benguela no HM do Cubal.

CUMULATIVO DE CASOS E ÓBITOS POR PROVÍNCIA E MUNICÍPIO

PROVÍNCIA	MUNICÍPIO	Total cumulativo desde a 1ª Semana Epidemiológica de 2025		
		Total de Casos	Óbitos	Taxa de Letalidade (%)
Bengo	Ambriz	55	3	5,5
	Barra do Dande	618	7	1,1
	Dande	684	19	2,8
	Muxaluando	4	1	25,0
	Nambuango	107	21	19,6
	Pango Aluquem	5	0	0,0
	Panguila	381	11	2,9
	Piri	1	0	0,0
	Quibaxe	1	1	100,0
	Úcuá	370	25	6,8
Total		2 228	88	4,0
Benguela	Cubal	27	2	7,4
	Ganda	23	3	13,0
Total		50	5	10,0
Cabinda	Cabinda	10	1	10,0
	Cacongo	2	0	0,0
Total		12	1	8,3
Cuanza Norte	Cambambe	1	0	0,0
	Cazengo	2	0	0,0
	Samba Cajú	1	0	0,0
Total		4	0	0,0
Cuanza Sul	Libolo	18	1	5,6
	Quibala	12	1	8,3
Total		30	2	6,7
Cubango	Menongue	1	0	0,0
Total		1	0	0
Cunene	Cuanhama	1	0	0,0
	Total	1	0	0
Huambo	Cuíma	5	0	0,0
	Ekunha	1	0	0,0
	Huambo	11	0	0,0
	Catchiungo	1	0	0,0
Total		18	0	0,0
Huila	Hoque	1	0	0,0
	Lubango	6	0	0,0
Total		7	0	0,0
Icolo e Bengo	Cabo Ledo	3	0	0,0
	Quiçama	30	0	0,0
	Calumbo	30	2	6,7
	Catete	29	2	6,9
	Cabiri	14	1	7,1
	Bom Jesus	1	0	0,0
	Sequele	618	14	2,3
Total		725	19	2,8
Luanda	Belas	84	5	6,0
	Cacucaco	1 375	27	2,0
	Ingombota	82	5	6,1
	Musulo	48	2	4,2
	Sambizanga	313	20	6,4
	Rangel	12	0	0,0
	Malanga	110	5	4,5
	Samba	147	6	4,1
	Camama	32	4	12,5
	Cazenga	165	6	3,6
	Mulenvos	337	8	2,4
	Kilamba Kiaxi	41	1	2,4
	Hoji Ya Henda	438	9	2,1
Kilamba Kiaxi	144	16	11,1	
Talatona	37	0	0,0	
Viana	180	10	5,6	
Total		3 545	124	3,5
Malanje	Cacuso	6	0	0,0
	Malanje	12	1	8,3
	Pungo A Ndongo	100	3	3,0
Total		118	4	3,4
Uíge	Songo	15	0	0,0
	Total	15	0	0,0
Zaire	M'Banza Kongo	1	0	0,0
	Nzeto	6	0	0,0
	Tomboco	5	0	0,0
Total		12	0	0,0
PAÍS		6 764	243	3,8

DESTAQUE DOS DADOS CUMULATIVOS



Mapa 1: Cumulativo de casos por província

- Desde o início do surto, foi registado um total cumulativo de **6.764** casos, com idades compreendidas entre 2 e 100 anos, dos quais **3.7652 (56%)** foram do sexo masculino e **2.999 (44%)** do sexo feminino;
- Ocorreram **243** óbitos, sendo **79 (32,5%)** extra-hospitalares e **164 (67,5%)** intra-hospitalares, com idades compreendidas entre 2 e 85 anos.