



BOLETIM INFORMATIVO DA CÓLERA

REPÚBLICA DE ANGOLA
MINISTÉRIO DA SAÚDE
DIRECÇÃO NACIONAL DE SAÚDE PÚBLICA

BOLETIM Nº 67/2025
SEMANA EPIDEMIOLÓGICA Nº 11

ACTUALIZADO: 15-03-2025, às 18h

DESTAQUE DAS ÚLTIMAS 24h

- Foram notificados **165** novos casos* de cólera, destes **60** na Província do Cuanza Norte, **50** na Província de Luanda, **17** no Bengo, **16** em Benguela, **10** no Zaire, **5** em Cabinda, **4** no Icolo e Bengo e **3** em Malanje;
- Ocorreram **17** óbitos*, **13** extra-hospitalares na Província do Cuanza Norte (Cazengo), **2** na Província de Luanda (Kilamba Kiaxi extra-hospitalar e Maianga), **1** na Província do Zaire (N'Zeto) e na Província de Benguela (Dombe Grande);
- *Dos casos e óbitos reportados na Província do Cuanza Norte, 44 e 13 respectivamente ocorreram nos dias 13 e 14 na localidade de Luinha no Município do Cazengo;
- A taxa de letalidade correspondente é de **10,3 %**;
- Altas: **218**, sendo 176 de Luanda, 18 em Benguela, 16 do Bengo, 4 de Malanje, 2 de Cabinda, 1 do Cuanza Sul e do Icolo e Bengo.

165 Novos Casos

17 Óbitos

DISTRIBUIÇÃO DE CASOS E ÓBITOS NAS ÚLTIMAS 24 HORAS

CUMULATIVO DE CASOS E ÓBITOS

PROVÍNCIA	MUNICÍPIO	Casos e óbitos notificados nas últimas 24 horas	
		Total de Casos	Óbitos
Bengo	Barra do Dande	2	0
	Dande	5	0
	Úcuá	10	0
Total		17	0
Benguela	Benguela	1	0
	Cubal	5	0
	Dombe Grande	6	1
	Navegantes	4	0
Total		16	1
Cabinda	Cabinda	5	0
	Total		5
Cuanza Norte	Cambambe	10	0
	Cazengo	44	13
	Golungo Alto	6	0
Total		60	13
Icolo e Bengo	Quiçama	2	0
	Sequele	2	0
Total		4	0
Luanda	Belas	3	0
	Cacuaco	6	0
	Ingombota	2	0
	Sambizanga	7	0
	Maianga	6	1
	Mulenvos	9	0
	Hoji Ya Henda	7	0
	Kilamba Kiaxi	8	1
Viana	2	0	
Total		50	2
Malanje	Malanje	3	0
	Total		3
Zaire	N'zeto	10	1
	Total		10
PAÍS		165	17

7.284


Total de Casos

275


Total de Óbitos

DISTRIBUIÇÃO POR SEXO

CASOS



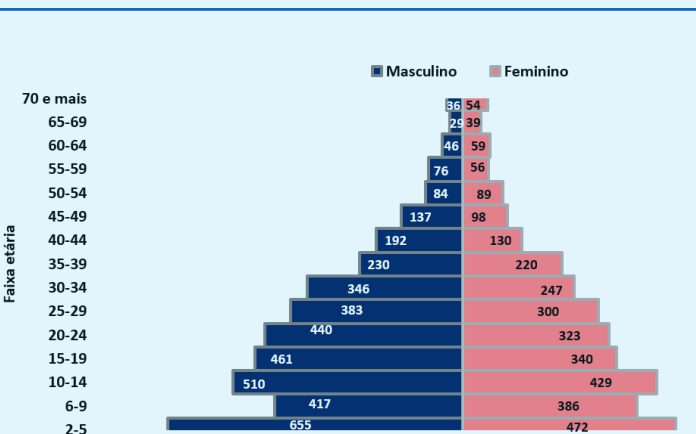
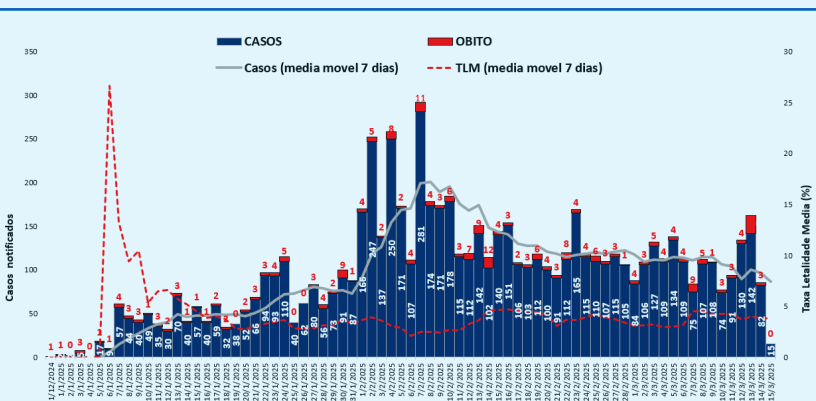
ÓBITOS



Quadro 1: Total de Casos e Óbitos por Município e Província nas últimas 24h

CURVA EPIDÉMICA

DISTRIBUIÇÃO DE CASOS POR FAIXA ETÁRIA



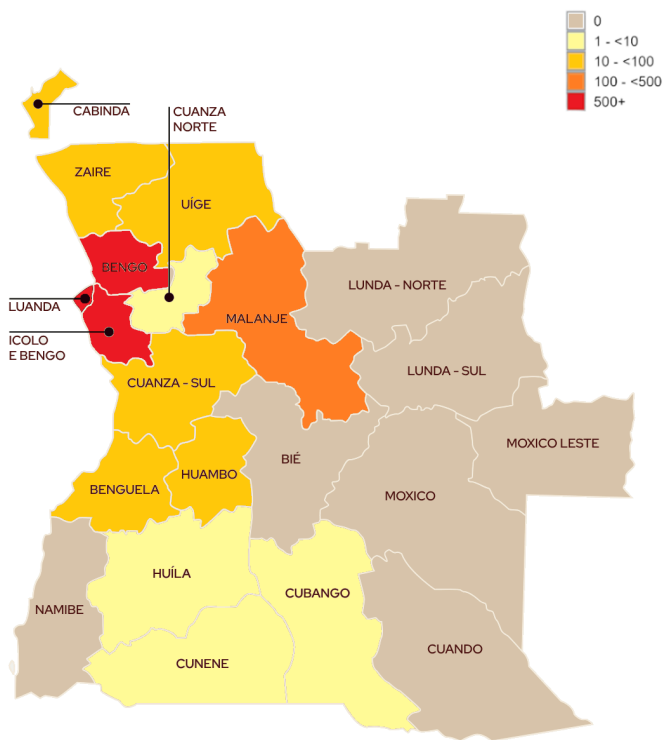
DESTAQUE DAS ÚLTIMAS 24 HORAS

CUMULATIVO DE CASOS E ÓBITOS POR PROVÍNCIA E MUNICÍPIO

- Foram notificados 165 casos de cólera dos quais **60** na Província do Cuanza Norte (Cazengo: 44, Cambambe: 10 e Golungo Alto: 6), **50** na Província de Luanda (Mulenvos: 9, Kilamba Kiaxi: 8, Hoji Ya Henda e Sambizanga: 7, Maianga e Cacucaco: 6, Belas: 3, Ingombota e Viana: 2); **17** na Província do Bengo (Úcua: 10, Dande: 5 e Barra do Dande: 2); **16** em Benguela (Dombe Grande: 6, Cubal: 5, Navegantes: 4 e Benguela: 1); **10** no Zaire (N'Zeto); **5** na Província de Cabinda, no Município de Cabinda; **4** na Província do Icolo e Bengo (Sequele e Quiçama: 2) e **3** na Província de Malanje, no Município de Malanje;
- Estão em processamento no Laboratório Nacional do INIS **4** amostras: **3** da Província de Luanda (Belas: 2 e Ingombotas: 1), **1** da Província de Benguela (Benguela);
- Estão internados **237** pacientes, sendo:
 - 85** na Província de Luanda: 25 no HM do Cacucaco, 11 no CS de Sambizanga, 10 no CTC do Belo Monte, 9 no HM de Sambizanga, 5 no HM do Kapalanga, no CS AA Neto e no CTC do Paraíso, 4 no CSR Uanhenga Xitu, 3 no HMI Mãe Jacinta Paulina e no CS Caop A, 2 no CS KM 12 A e Cassequel, 1 no CS Alegria;
 - 60** na Província do Cuanza Norte: 44 no Sector Canhoca "Luinha", 10 no CSR de Cambambe e 6 no CS do Golungo Alto;
 - 38** na Província do Bengo: 15 no HP do Bengo, 13 no CS do Úcua, 3 no HM de Ambriz, 2 no CS Abel dos Santos, 1 no HM do Dande, HG da Barra do Dande, HM do Muxaluando, CS da Zala e CS do Catumbo;
 - 16** na Província de Benguela: 6 no HG de Benguela, 5 HM Dombe Grande e HM do Cubal;
 - 11** na Província de Cabinda, HP de Cabinda;
 - 9** na Província de Malanje: 6 CTC de Cahala e 3 CTC de Cacuso;
 - 9** na Província do Zaire, CS do Loge Pequeno;
 - 9** na Província do Icolo e Bengo: 5 no HG Heróis do Kifsngondo e 4 HM da Quiçama.

PROVÍNCIA	MUNICÍPIO	Total cumulativo desde a 1ª Semana Epidemiológica de 2025		
		Total de Casos	Óbitos	Taxa de Letalidade (%)
Bengo	Ambriz	59	3	5.1
	Barra do Dande	626	7	1.1
	Dande	708	20	2.8
	Muxaluando	5	1	20.0
	Nambuangongo	108	21	19.4
	Pango Aluquem	5	0	0.0
	Pangula	384	11	2.9
	Piti	1	0	0.0
	Quibaxe	1	1	100.0
	Úcua	406	25	6.2
Total	2,303	89	3.9	
Benguela	Benguela	3	0	0.0
	Cubal	44	2	4.5
	Dombe Grande	18	1	5.6
	Ganda	25	3	12.0
	Lobito	7	0	0.0
	Navegantes	10	0	0.0
Total	107	6	6.6	
Cabinda	Cabinda	20	1	5.0
	Cacongo	2	0	0.0
Total	22	1	4.5	
Cuanza Norte	Cambambe	11	0	0.0
	Cazengo	48	13	27.1
	Golungo Alto	8	1	12.5
	Samba Cajá	1	0	0.0
Total	68	14	20.6	
Cuanza Sul	Libolo	19	1	5.3
	Quiçama	12	1	8.3
	Waku Kungo	2	0	0.0
Total	33	2	6.1	
Cubango	Menongue	1	0	0.0
	Total	1	0	0
Cunene	Cuanhama	1	0	0.0
	Total	1	0	0
Huambo	Culima	5	0	0.0
	Etunha	1	0	0.0
	Huambo	11	0	0.0
	Catchiungo	1	0	0.0
Total	18	0	0.0	
Huila	Hoque	1	0	0.0
	Lubango	6	0	0.0
Total	7	0	0.0	
Icolo e Bengo	Cabo Ledo	3	0	0.0
	Quiçama	34	0	0.0
	Calumbo	31	2	6.5
	Calote	30	2	6.7
	Cabiri	15	1	6.7
	Bom Jesus	1	0	0.0
	Sequele	636	14	2.2
Total	760	19	2.6	
Luanda	Belas	99	6	6.1
	Cacucaco	1,416	27	1.9
	Ingombota	92	6	6.5
	Mussulo	49	2	4.1
	Sambizanga	356	22	6.2
	Rangel	12	0	0.0
	Maianga	130	6	4.6
	Samba	153	6	3.9
	Camama	35	4	11.4
	Cazengo	172	6	3.5
	Mulenvos	360	8	2.2
	Kilamba	41	1	2.4
	Hoji Ya Henda	466	9	1.9
Kilamba Kiaxi	187	24	12.8	
Talatona	37	1	2.7	
Viana	183	11	6.0	
Total	3,788	139	3.7	
Malanje	Cacuso	6	0	0.0
	Malanje	17	1	5.9
	Pungu A Ndongo	114	3	2.6
Total	137	4	2.9	
Uíge	Songo	15	0	0.0
	Total	15	0	0.0
Zaire	M'Banza Kongo	1	0	0.0
	N'Zeto	28	1	3.6
	Tomboco	5	0	0.0
Total	34	1	2.9	
PAÍS	7,284	275	3.8	

DESTAQUE DOS DADOS CUMULATIVOS



Mapa 1: Cumulativo de casos por província

- Desde o início do surto, foi registado um total cumulativo de **7.284** casos, com idades compreendidas entre 2 e 100 anos, dos quais **4.042 (55%)** foram do sexo masculino e **3.242 (45%)** do sexo feminino;
- Ocorreram **275** óbitos, sendo **98 (35,6%)** extra-hospitalares e **177 (64,4%)** intra-hospitalares, com idades compreendidas entre 2 e 85 anos.