



# BOLETIM INFORMATIVO DA CÓLERA

REPÚBLICA DE ANGOLA  
MINISTÉRIO DA SAÚDE  
DIRECÇÃO NACIONAL DE SAÚDE PÚBLICA

ACTUALIZADO: 21-03-2025, às 18h

BOLETIM Nº 73/2025  
SEMANA EPIDEMIOLÓGICA Nº 12

## DESTAQUE DAS ÚLTIMAS 24h

- Foram notificados **150** casos novos de cólera, dos quais **59** na Província do Cuanza Norte, **46** em Luanda, **15** no Bengo e em Malanje, **9** no Icolo e Bengo e **6** em Benguela;
- Ocorreram **5** óbitos: 2 na Província de Malanje (dos quais 1 extra-hospitalar no Município do Cacuso), 1 nas Províncias de Benguela, Cuanza Norte e Luanda;
- A taxa de letalidade correspondente é de **3,3 %**.

**150** Novos Casos

**05** Óbitos

## DISTRIBUIÇÃO DE CASOS E ÓBITOS NAS ÚLTIMAS 24 HORAS

PROVÍNCIA	MUNICÍPIO	Casos e óbitos notificados nas últimas 24 horas	
		Total de Casos	Óbitos
Bengo	Ambriz	2	0
	Barra do Dande	1	0
	Dande	6	0
	Nambuangongo	2	0
	Pangula	1	0
	Úcuá	3	0
<b>Total</b>		<b>15</b>	<b>0</b>
Benguela	Benguela	1	0
	Bocoio	2	0
	Cubal	2	0
	Navegantes	1	1
	<b>Total</b>	<b>6</b>	<b>1</b>
Cuanza Norte	Cambambe	34	0
	Cazengo	21	0
	Cérca	3	0
	Golungo Alto	1	1
<b>Total</b>	<b>59</b>	<b>1</b>	
Icolo e Bengo	Cabo Ledo	1	0
	Quiçama	3	0
	Cabini	1	0
	Sequele	4	0
<b>Total</b>	<b>9</b>	<b>0</b>	
Luanda	Belas	4	0
	Cacuaco	8	0
	Sambizanga	6	0
	Maianga	2	0
	Camama	1	0
	Cazenga	2	0
	Mulenvos	4	0
	Kilamba	3	0
	Hoji Ya Henda	4	0
	Kilamba Kixi	10	1
Viana	2	0	
<b>Total</b>	<b>46</b>	<b>1</b>	
Malanje	Cacuso	12	1
	Pungu A Ndongo	3	1
<b>Total</b>	<b>15</b>	<b>2</b>	
<b>PAIS</b>		<b>150</b>	<b>5</b>

Quadro 1: Total de Casos e Óbitos por Município e Província nas últimas 24h

## CUMULATIVO DE CASOS E ÓBITOS

**8.291**

Total de Casos

**318**

Total de Óbitos

## DISTRIBUIÇÃO POR SEXO

### CASOS



MASCULINO

FEMININO



**4.592**

**3.699**

### ÓBITOS



MASCULINO

FEMININO



**218**

**100**

## CURVA EPIDÉMICA

## DISTRIBUIÇÃO DE CASOS POR FAIXA ETÁRIA

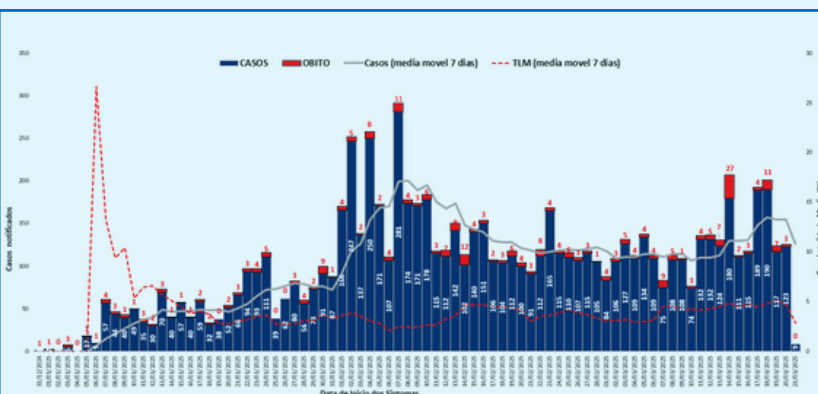


Gráfico 2: Casos e óbitos diários por data do início dos sintomas (31 de Dezembro de 2024 até 21 de Março de 2025)

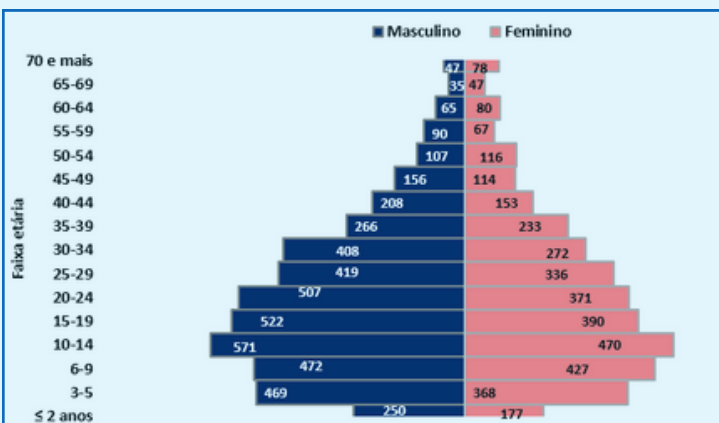


Gráfico 3: Casos por faixa etária

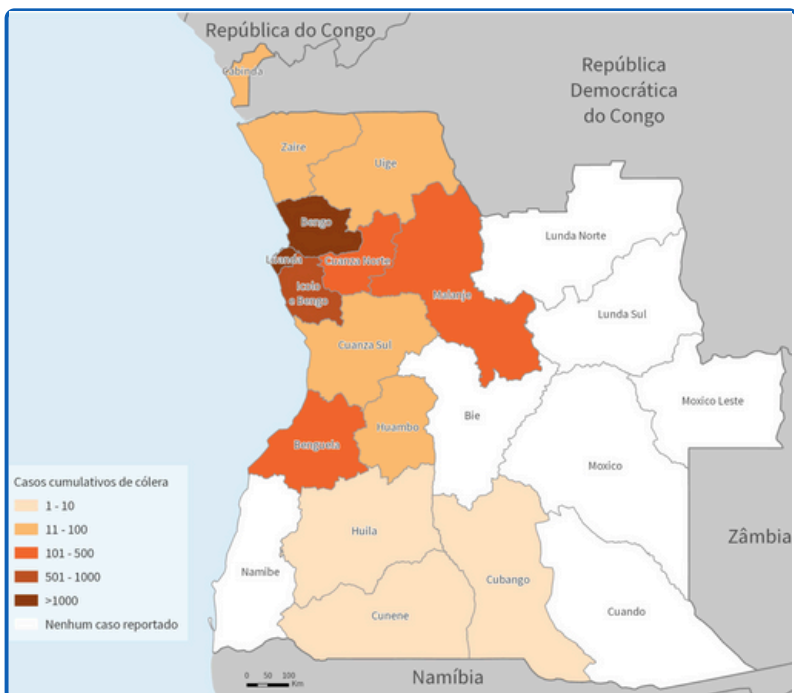
## DESTAQUE DAS ÚLTIMAS 24 HORAS

## CUMULATIVO DE CASOS E ÓBITOS POR PROVÍNCIA E MUNICÍPIO

- Estão em processamento no Laboratório Nacional do INIS **29** amostras: 24 da Província de Luanda (Cacuaco: 21, Kilamba: 2 e Viana: 1); 3 da Província de Benguela (Bocoio: 2, Lobito: 1); 1 no Icolo e Bengo (Sequele); e 1 do Uíge (Quitexe);
- Estão internados **256** pacientes, sendo:
  - o **90** na Província de Luanda: 16 no HM do Cacuaco, 15 no HM de Cazenga, 14 no CTC de Sambizanga, 9 HMI Mãe Jacinta Paulina, 8 no CTC do Belo Monte, 6 no CTC do Paraíso, 5 no CTC de Talatona, 3 no HM dos Cajueiros, no CS Km 12A, no HM de Kapalanga e CSR Uaenga Xitu, 2 no CS Caop A e no CS do Cassequel, 1 no CS Cantinton;
  - o **48** na Província de Benguela: 20 no CTC de Benguela, 8 no CS Culango, no HM do Cubal e no CS Gaspar, 2 no HM de Ganda e no HM do Bocoio;
  - o **33** na Província do Bengo: 17 no HP do Bengo, 9 no CS do Úcuá, 3 no HGB Reverendo Guilherme Pereira Inglês, 2 no HM do Muxaluando e no HM de Ambriz;
  - o **23** na Província de Malanje: 22 no CTC de Cacusó e no 1 CTC de Cahala;
  - o **23** na Província do Cuanza Norte: 12 no CTC da Luhinha, 10 no HM de Cambambe e 1 no CTC do HP do Cuanza Norte;
  - o **19** na Província do Icolo e Bengo: 9 no HG Heróis do Kifangondo, 4 no CMI da Funda e no HM da Quiçama, 2 no HM de Catete;
  - o **9** na Província do Zaire: 7 no CS do Loge Pequeno e 2 no CS da Mussera;
  - o **5** na Província de Cabinda: 3 no HP de Cabinda e 2 no CTC do Tchizo;
  - o **4** na Província do Huambo: 2 no CTC do PS da Catata, 1 no HM do Mungo e no CS do Lossambo;
  - o **2** na Província do Cuanza Sul: 1 no HP 17 de Setembro e no H Pediátrico do Cuanza Sul.
- Altas: **98**, sendo 35 da Província de Luanda, 20 do Bengo, 17 de Benguela, 14 de Malanje, 9 do Icolo e Bengo e 3 de Cabinda.

PROVÍNCIA	MUNICÍPIO	Total cumulativo desde a 1ª Semana Epidemiológica de 2025			
		Total de Casos	Óbitos	Taxa de Letalidade (%)	
Bengo	Ambriz	70	4	5,7	
	Barrado Dande	630	7	1,1	
	Dande	768	21	2,7	
	Muxaluando	7	1	14,3	
	Nambuangongo	110	21	19,1	
	Pango Aluquem	6	0	0,0	
	Pangulia	396	12	3,0	
	Piri	1	0	0,0	
	Quibaxe	1	0	0,0	
	Úcuá	454	25	5,5	
<b>Total</b>	<b>2443</b>	<b>92</b>	<b>3,8</b>		
Benguela	Benguela	9	0	0,0	
	Bocoio	4	0	0,0	
	Cubal	61	2	3,3	
	Dombe Grande	18	1	5,6	
	Ganda	29	3	10,3	
	Lobito	50	1	2,0	
	Navegantes	29	1	3,4	
<b>Total</b>	<b>200</b>	<b>8</b>	<b>4,0</b>		
Cabinda	Cabinda	31	1	3,2	
	Cacongo	2	0	0,0	
	<b>Total</b>	<b>33</b>	<b>1</b>	<b>3,0</b>	
Cuanza Norte	Cambambe	92	6	6,5	
	Cazengo	268	21	7,8	
	Cérca	3	0	0,0	
	Golungo Alto	48	7	14,6	
	Lucala	4	0	0,0	
	Samba Cajó	1	0	0,0	
	<b>Total</b>	<b>416</b>	<b>34</b>	<b>8,2</b>	
Cuanza Sul	Libolo	20	1	5,0	
	Poto Amboim	2	1	50,0	
	Quibala	12	1	8,3	
	Waku Kungo	2	0	0,0	
<b>Total</b>	<b>36</b>	<b>3</b>	<b>8,3</b>		
Cubango	Memongue	1	0	0,0	
<b>Total</b>	<b>1</b>	<b>0</b>	<b>0</b>		
Cunene	Cuanhama	1	0	0,0	
	<b>Total</b>	<b>1</b>	<b>0</b>	<b>0</b>	
Huambo	Cuima	7	0	0,0	
	Ekunha	1	0	0,0	
	Huambo	12	0	0,0	
	Mungo	1	0	0,0	
	Catchuungo	1	0	0,0	
<b>Total</b>	<b>22</b>	<b>0</b>	<b>0,0</b>		
Huila	Hoque	1	0	0,0	
	Lubango	6	0	0,0	
	<b>Total</b>	<b>7</b>	<b>0</b>	<b>0,0</b>	
Icolo e Bengo	Cabo Ledo	4	0	0,0	
	Quiçama	43	0	0,0	
	Calumbo	37	2	5,4	
	Catete	37	2	5,4	
	Cabiri	17	2	11,8	
	Bom Jesus	1	0	0,0	
	Sequele	666	15	2,3	
	<b>Total</b>	<b>805</b>	<b>21</b>	<b>2,6</b>	
	Luanda	Belas	123	8	6,5
		Cacuaco	1462	27	1,8
Ingombos		101	6	5,9	
Musulo		51	2	3,9	
Sambizanga		403	27	6,7	
Rangel		12	0	0,0	
Maianje		146	6	4,1	
Samba		160	7	4,4	
Camama		40	4	10,0	
Cazenga		181	6	3,3	
Mulenvos		382	9	2,4	
Kilamba		45	1	2,2	
Hoji Ya Henda		486	9	1,9	
Kilamba Kiaxi		243	27	11,1	
Talatona		37	1	2,7	
Viana	200	12	6,0		
<b>Total</b>	<b>4072</b>	<b>152</b>	<b>3,7</b>		
Malanje	Cacusó	41	1	2,4	
	Malanje	19	1	5,3	
	Punhu A Ndongó	136	4	2,9	
<b>Total</b>	<b>196</b>	<b>6</b>	<b>3,1</b>		
Uíge	Songo	15	0	0,0	
	<b>Total</b>	<b>15</b>	<b>0</b>	<b>0,0</b>	
Zaire	M'Banza Kongo	1	0	0,0	
	NZeto	38	1	2,6	
	Tomboco	5	0	0,0	
<b>Total</b>	<b>44</b>	<b>1</b>	<b>2,3</b>		
<b>PAIS</b>		<b>8291</b>	<b>318</b>	<b>3,8</b>	

## DESTAQUE DOS DADOS CUMULATIVOS



Mapa 1: Cumulativo de casos por província

- Desde o início do surto, foi registado um total cumulativo de **8.291** casos, com idades compreendidas entre 1 e 100 anos, dos quais **4.592 (55%)** foram do sexo masculino e **3.699 (45%)** do sexo feminino;
- Ocorreram **318** óbitos, sendo 107 (**34%**) extra-hospitalares e 211 (**66%**) intra-hospitalares, com idades compreendidas entre 2 e 85 anos.