



REPÚBLICA DE ANGOLA  
MINISTÉRIO DA SAÚDE  
DIRECÇÃO NACIONAL DE SAÚDE PÚBLICA

# BOLETIM INFORMATIVO DA CÓLERA

ACTUALIZADO: 07-06-2025, às 18h

BOLETIM Nº 151/2025  
SEMANA EPIDEMIOLÓGICA Nº 23

## DESTAQUE DAS ÚLTIMAS 24h

- Foram notificados **103** novos casos de Cólera, sendo **40** na Província do Cuanza Sul, **32** na Huíla, **17** no Namibe, **7** em Luanda, **3** na Lunda Norte, **2** no Bengo, **1** no Zaire e Cuanza Norte;
- Ocorreram **2** óbitos na Província da Huíla;
- A taxa de letalidade correspondente é de **1,9%**.

**103**

Novos Casos

**02**

Óbitos

## DISTRIBUIÇÃO DE CASOS E ÓBITOS NAS ÚLTIMAS 24 HORAS

| CASOS E ÓBITOS NOTIFICADOS NAS ÚLTIMAS 24 HORAS |              |                |        |
|---|--------------|----------------|--------|
| PROVÍNCIA                                       | MUNICÍPIO    | TOTAL DE CASOS | ÓBITOS |
| Bengo   | Muxaluando   | 1              | 0      |
|   | Pangula      | 1              | 0      |
|   | Total        | 2              | 0      |
| Cuanza Norte                                    | Cazengo      | 1              | 0      |
|   | Total        | 1              | 0      |
| Cuanza Sul                                      | Amboiva      | 1              | 0      |
|   | Condé        | 2              | 0      |
|   | Gabela       | 8              | 0      |
|   | Gungo        | 4              | 0      |
|   | Porto Amboim | 6              | 0      |
|   | Quilenda     | 3              | 0      |
|   | Seles        | 7              | 0      |
|   | Sumbe        | 9              | 0      |
|   | Total        | 40             | 0      |
| Huíla   | Caluquembe   | 6              | 0      |
|   | Chicomba     | 9              | 1      |
|   | Chituto      | 10             | 1      |
|   | Lubango      | 4              | 0      |
|   | Matala       | 3              | 0      |
|   | Total        | 32             | 2      |
| Luanda  | Cacuaco      | 3              | 0      |
|   | Maianga      | 2              | 0      |
|   | Camama       | 1              | 0      |
|   | Viana        | 1              | 0      |
|   | Total        | 7              | 0      |
| Lunda Norte                                     | Cafunfo      | 3              | 0      |
|   | Total        | 3              | 0      |
| Namibe  | Lucira       | 2              | 0      |
|   | Sacomar      | 4              | 0      |
|   | Moçamedes    | 1              | 0      |
|   | Tômbwa       | 10             | 0      |
|   | Total        | 17             | 0      |
| Zaire   | Soyo         | 1              | 0      |
|   | Total        | 1              | 0      |
| PAÍS  |              | 103            | 2      |

## CUMULATIVO DE CASOS E ÓBITOS

**25.169**

Total de Casos

**730**

Total de Óbitos

## DISTRIBUIÇÃO POR SEXO

### CASOS



MASCULINO

FEMININO



**13.617**

**11.552**

### ÓBITOS



MASCULINO

FEMININO



**452**

**278**

Quadro 1: Total de Casos e Óbitos por Município e Província nas últimas 24h

## CURVA EPIDÉMICA

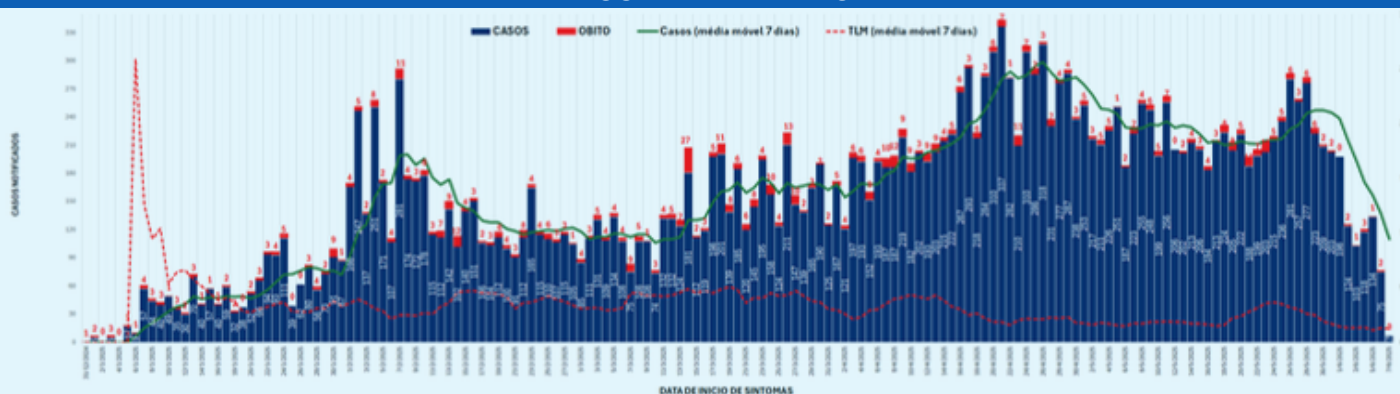
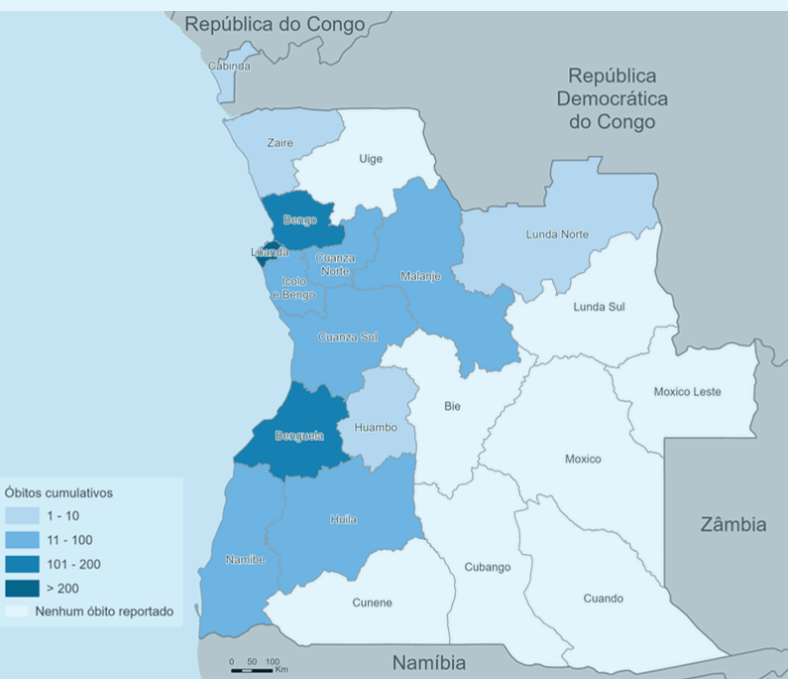
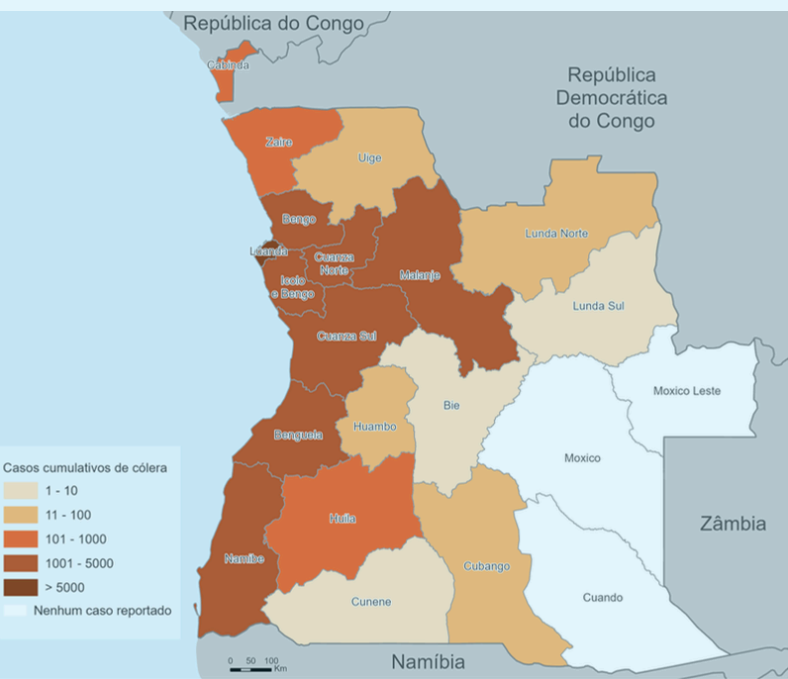


Gráfico 1: Casos e óbitos diários por data do início dos sintomas (31 de Dezembro de 2024 até 07 de Junho 2025)

## DESTAQUE DAS ÚLTIMAS 24H

- Estão internados **230** pacientes, sendo:
  - 66 na Província da Huíla, 55 no Namibe, 49 no Cuanza Sul, 36 em Luanda, 7 no Bengo, 5 no Zaire, 4 em Benguela, 2 no Cuanza Norte, Lunda Norte, Cubango e Icolo e Bengo;
- Altas: **104** sendo:
  - 55 na Província do Cuanza Sul, 18 do Namibe, 11 da Huíla, 8 de Luanda, 6 da Lunda Norte, 4 do Cuanza Norte, 1 do Icolo e Bengo e Benguela.

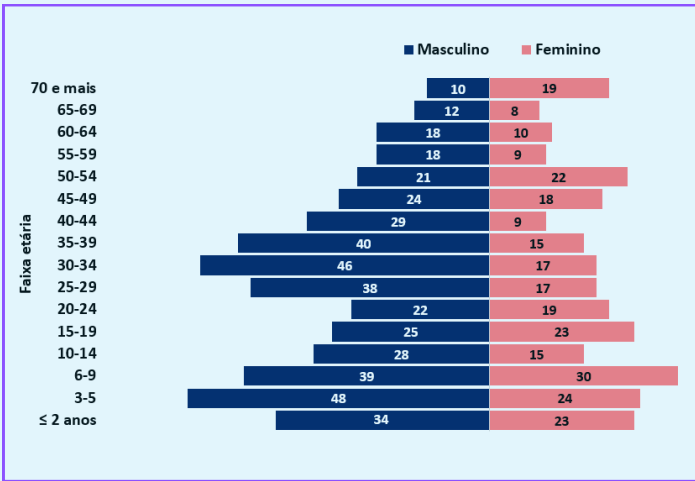
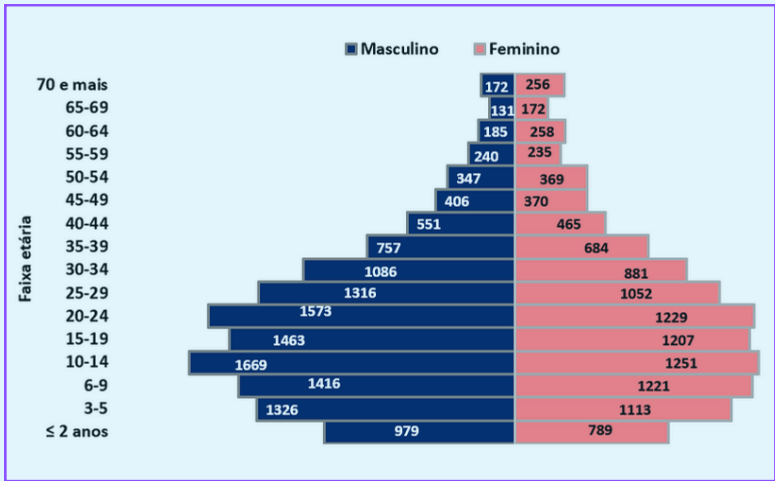
## DESTAQUE DOS DADOS CUMULATIVOS



Mapa 1: Casos Cumulativos de Cólera. Angola

Mapa 2: Óbitos Cumulativos de Cólera. Angola

## DISTRIBUIÇÃO DE CASOS POR FAIXA ETÁRIA



| PROVÍNCIA     | TOTAL CUMULATIVO DESDE A 1ª SEMANA EPIDEMIOLÓGICA DE 2025 |        |                        |
|---------------|---|--------|------------------------|
|               | TOTAL DE CASOS  | ÓBITOS | TAXA DE LETALIDADE (%) |
| BENGO         | 3 045   | 119    | 3,9                    |
| BENGUELA      | 4 700   | 108    | 2,3                    |
| BIÉ           | 2   | 0      | 0,0                    |
| CABINDA       | 253   | 4      | 1,6                    |
| CUANZA NORTE  | 2 200   | 68     | 3,1                    |
| CUANZA SUL    | 2 223   | 64     | 2,9                    |
| CUBANGO       | 59  | 0      | 0,0                    |
| CUNENE        | 2   | 0      | 0,0                    |
| HUAMBO        | 41  | 1      | 2,4                    |
| HUILA         | 599   | 24     | 4,0                    |
| ICOLO E BENGO | 1 253   | 31     | 2,5                    |
| LUANDA        | 6 831   | 218    | 3,2                    |
| LUNDA NORTE   | 113   | 2      | 2,1                    |
| LUNDA SUL     | 1   | 0      | 0,0                    |
| MALANJE       | 1 147   | 30     | 2,6                    |
| NAMIBE        | 2 520   | 51     | 2,0                    |
| UÍGE          | 16  | 0      | 0,0                    |
| ZAIRE         | 164   | 10     | 6,1                    |
| PAÍS          | 25 169  | 730    | 2,9                    |

Quadro 2: Distribuição de Casos e Óbitos por Província (até 07 de Junho de 2025)

- Desde o início do surto, foi registado um total cumulativo de **25.169** casos, com idades compreendidas entre 1 e 100 anos, dos quais **13.617 (54%)** do sexo masculino e **11.552 (46%)** do sexo feminino;
- Ocorreram **730** óbitos, sendo 311 (**43%**) extra-hospitalares e 419 (**57%**) intra-hospitalares, com idades compreendidas entre 2 e 85 anos.